

Etat des nuisances sonores aériennes

Les zones de bruit des plans d'exposition au bruit constituent des servitudes d'urbanisme (art. L. 112-3 du code de l'urbanisme) et doivent à ce titre être notifiées à l'occasion de toute cession, location ou construction immobilière.

Cet état, à remplir par le vendeur ou le bailleur, est destiné à être intégré au dossier de diagnostic technique - DDT (annexé, selon le cas, à la promesse de vente ou, à défaut de promesse, à l'acte authentique de vente et au contrat de location ou annexé à ces actes si la vente porte sur un immeuble non bâti) et à être **annexé** à l'acte authentique de vente et, le cas échéant, au contrat préliminaire en cas de vente en l'état futur d'achèvement.

Cet état est établi sur la base des informations mises à disposition par arrêté préfectoral

n° du mis à jour le

Adresse de l'immeuble	code postal ou Insee	commune
<input type="text" value="5 Pailloue CHATEAU LATOUR"/>	<input type="text" value="33540"/>	<input type="text" value="SAINT-MARTIN-DU-PUY"/>

Situation de l'immeuble au regard d'un ou plusieurs plans d'exposition au bruit (PEB)

■ L'immeuble est situé dans le périmètre d'un PEB ¹ oui non
révisé approuvé date

¹ Si oui, nom de l'aérodrome :

> L'immeuble est concerné par des prescriptions de travaux d'insonorisation ² oui non
² Si oui, les travaux prescrits ont été réalisés oui non

■ L'immeuble est situé dans le périmètre d'un autre PEB ¹ oui non
révisé approuvé date

¹ Si oui, nom de l'aérodrome :

Situation de l'immeuble au regard du zonage d'un plan d'exposition au bruit

> L'immeuble se situe dans une zone de bruit d'un plan d'exposition au bruit définie comme :
zone A¹ zone B² zone C³ zone D⁴
forte forte modérée

¹ (intérieur de la courbe d'indice Lden 70)

² (entre la courbe d'indice Lden 70 et une courbe choisie entre Lden 65 celle et 62)

³ (entre la limite extérieure de la zone B et la courbe d'indice Lden choisi entre 57 et 55)

⁴ (entre la limite extérieure de la zone C et la courbe d'indice Lden 50). Cette zone n'est obligatoire que pour les aérodromes mentionnés au I de l'article 1609 quater viciés A du code général des impôts. (et sous réserve des dispositions de l'article L.112-9 du code de l'urbanisme pour les aérodromes dont le nombre de créneaux horaires attribuables fait l'objet d'une limitation réglementaire sur l'ensemble des plages horaires d'ouverture).

Nota bene : Lorsque le bien se situe sur 2 zones, il convient de retenir la zone de bruit la plus importante.

Documents de référence permettant la localisation de l'immeuble au regard des nuisances présent en compte

Le plan d'exposition au bruit est consultable sur le site Internet du Géoportail de l'institut national de l'information géographique et forestière (I.G.N) à l'adresse suivante : <https://www.geoportail.gouv.fr/donnees/plan-dexposition-au->

Le plan d'exposition au bruit de l'aérodrome de
peut être consulté à la mairie de la commune de ...**SAINT-MARTIN-DU-PUY**
.....
où est sis l'immeuble.

Vendeur / Bailleur

SOCIETE CHATEAU LATOUR LAGUENS

Acquéreur / Locataire

Date / Lieu 29/08/2024

à

BORDEAUX

information sur les nuisances sonores aériennes
pour en savoir plus consultez le site Internet du ministère de la transition écologique et solidaire
<https://www.ecologique-solidaire.gouv.fr/>

Etat des Risques et Pollutions

aléas naturels, miniers ou technologiques, sismicité et pollution des sols

! Attention ... s'ils n'impliquent pas d'obligation ou d'interdiction réglementaire particulière, les aléas connus ou prévisibles qui peuvent être signalés dans les divers documents d'information préventive et concerner l'immeuble, ne sont pas mentionnés par cet état. Cet état, à remplir par le vendeur ou le bailleur, est destiné à être en **annexe** d'un contrat de vente ou de location d'un immeuble.

Cet état est établi sur la base des informations mises à disposition par arrêté préfectoral

n°

du

mis à jour le

Parcelle : **ZD - 16**

Adresse de l'immeuble

code postal ou Insee

commune

Situation de l'immeuble au regard d'un plan de prévention de risques naturels (PPRN)

> L'immeuble est situé dans le périmètre d'un PPR N
prescrit anticipé approuvé date

¹ Si oui, les risques naturels pris en considération sont liés à :

inondation crue torrentielle remontée de nappe avalanche
cyclone mouvement de terrain sécheresse géotechnique feux de forêt
séisme volcan autres

Extraits des documents de référence permettant la localisation de l'immeuble au regard des risques pris en compte :

> L'immeuble est concerné par des prescriptions de travaux dans le règlement du PPRN
² Si oui, les travaux prescrits ont été réalisés
oui non
oui non

Situation de l'immeuble au regard d'un plan de prévention des risques miniers (PPRM)

> L'immeuble est situé dans le périmètre d'un PPR M
prescrit anticipé approuvé date

³ Si oui, les risques miniers pris en considération sont liés à :

mouvement de terrain autres

Extraits des documents de référence permettant la localisation de l'immeuble au regard des risques pris en compte :

> L'immeuble est concerné par des prescriptions de travaux dans le règlement du PPRM
⁴ Si oui, les travaux prescrits ont été réalisés
oui non
oui non

Situation de l'immeuble au regard d'un plan de prévention de risques technologiques (PPRT)

> L'immeuble est situé dans le périmètre d'étude d'un PPR T prescrit et non encore approuvé
⁵ Si oui, les risques technologiques pris en considération dans l'arrêté de prescription sont liés à :
effet toxique effet thermique effet de surpression

> L'immeuble est situé dans le périmètre d'exposition aux risques d'un PPR T approuvé
oui non
Extraits des documents de référence permettant la localisation de l'immeuble au regard des risques pris en compte :

> L'immeuble est situé en secteur d'expropriation ou de délaissement
oui non
> L'immeuble est situé en zone de prescription
⁶ Si la transaction concerne un logement, les travaux prescrits ont été réalisés
oui non
⁶ Si la transaction ne concerne pas un logement, l'information sur le type de risques auxquels
oui non
l'immeuble est exposé ainsi que leur gravité, probabilité et cinétique, est jointe à l'acte de vente ou au contrat de location

Situation de l'immeuble au regard du zonage sismique réglementaire

> L'immeuble se situe dans une commune de sismicité classée en

zone 1 zone 2 zone 3 zone 4 zone 5
très faible faible modérée moyenne forte

Situation de l'immeuble au regard du zonage réglementaire pour la prise en compte du potentiel radon :

en application des articles R125-23 du code de l'environnement et R1333-29 du code de la santé publique, modifiés par le Décret n°2018-434 du 4 juin 2018 L'immeuble se situe dans une Zone à Potentiel Radon

Significatif - Zone 3 Faible avec facteur de transfert - Zone 2 Faible - Zone 1

Information relative à la pollution des sols

> Le terrain est situé en secteur d'information sur les sols (SIS)
NC * oui non
** Pas d'arrêté préfectoral disponible à ce jour*

Information relative aux sinistres indemnisés par l'assurance suite à une catastrophe N/M/T (catastrophe naturelle minière ou technologique)

> L'information est mentionnée dans l'acte de vente
oui non

Vendeur / Bailleur

Acquéreur / Locataire

Date / Lieu à

le

Qui, quand et comment remplir l'état des risques et pollutions ?

Quelles sont les personnes concernées ?

• Au terme des articles L.125-5, L.125-6 et L.125-7 et R.125-23 à 27 du Code de l'environnement, les acquéreurs ou locataires de bien immobilier, de toute nature, doivent être informés par le vendeur ou le bailleur, qu'il s'agisse ou non d'un professionnel de l'immobilier, des risques et des pollutions auxquels ce bien est exposé.

Un état des risques et pollutions, fondé sur les informations transmises par le Préfet de département, doit être en annexe de tout type de contrat de location écrit, de la réservation pour une vente en l'état futur d'achèvement, de la promesse de vente ou de l'acte réalisant ou constatant la vente de ce bien immobilier qu'il soit bâti ou non bâti.

Quand faut-il établir un état des risques et pollutions ?

• L'état des risques et pollutions est obligatoire lors de toute transaction immobilière en annexe de tout type de contrat de location écrit, de réservation d'un bien en l'état futur d'achèvement, de la promesse de vente ou de l'acte réalisant ou constatant la vente.

Quel est le champ d'application de cette obligation ?

• Cette obligation d'information s'applique dans chacune des communes dont la liste est arrêtée par le Préfet du département, pour les biens immobiliers bâtis ou non bâtis situés :

1. dans le périmètre d'exposition aux risques délimité par un plan de prévention des risques technologiques ayant fait l'objet d'une approbation par le Préfet ;
2. dans une zone exposée aux risques délimitée par un plan de prévention des risques naturels prévisibles ou des risques miniers résiduels approuvé par le Préfet ou dont certaines dispositions ont été rendues immédiatement opposables en application de l'article L. 562-2 du Code de l'environnement ;
3. dans le périmètre mis à l'étude dans le cadre de l'élaboration d'un plan de prévention des risques technologiques, d'un plan de prévention des risques naturels prévisibles ou de risques miniers résiduels prescrit par le Préfet ;
4. dans une des zones de sismicité 2, 3, 4 ou 5 mentionnées par les articles R 563-4 et D 563-8-1 du Code de l'environnement ;
5. dans un secteur d'information sur les sols ;
6. dans une commune à potentiel radon de niveau 3.

NB : Le terme bien immobilier s'applique à toute construction individuelle ou collective, à tout terrain, parcelle ou ensemble des parcelles contiguës appartenant à un même propriétaire ou à une même indivision.

Quels sont les documents de référence ?

• Pour chaque commune concernée, le préfet du département arrête :

- la liste des terrains présentant une pollution ;
- la liste des risques à prendre en compte ;
- la liste des documents auxquels le vendeur ou le bailleur peut se référer.

• L'arrêté préfectoral comporte en annexe, pour chaque commune concernée :

1. la note de présentation du ou des plans de prévention ainsi que des secteurs concernés, excepté pour les plans de prévention des risques technologiques ;
2. un ou plusieurs extraits des documents graphiques permettant de délimiter les secteurs d'information sur les sols, les zones exposées aux risques pris en compte, de préciser leur nature et, dans la mesure du possible, leur intensité dans chacune des zones ou périmètres délimités ;
3. le règlement des plans de prévention des risques définissant notamment les prescriptions et obligations ;
4. le zonage réglementaire de sismicité : 2, 3, 4 ou 5 défini par décret ;
5. le zonage réglementaire à potentiel radon défini par décret.

Où consulter ces documents ?

• Le préfet adresse copie de l'arrêté au maire de chaque commune intéressée et à la chambre départementale des notaires.

• L'arrêté est affiché réglementairement en mairie et publié au recueil des actes administratifs de l'Etat dans le département.

• Un avis de publication de l'arrêté est inséré dans un journal diffusé dans le département.

• Les arrêtés sont mis à jour :

- lors de la prescription d'un nouveau plan de prévention des risques naturels, miniers ou technologiques, de modifications relatives à la sismicité ou au potentiel radon et lors de la révision annuelle des secteurs d'information sur les sols ;

- lors de l'entrée en vigueur d'un arrêté préfectoral rendant immédiatement opposables certaines dispositions d'un plan de prévention des risques naturels prévisibles ou miniers résiduels, ou approuvant un plan de prévention des risques ou approuvant la révision d'un de ces plans ;

- lorsque des informations nouvelles portées à la connaissance du préfet permettent de modifier l'appréciation de la sismicité locale, du potentiel radon, des secteurs d'information sur les sols, de la nature ou de l'intensité des risques auxquels se trouve exposée tout ou partie d'une commune.

• Les documents mentionnés ci-dessus peuvent être consultés en mairie des communes concernées ainsi qu'à la préfecture et dans les sous-préfectures du département où est situé le bien mis en vente ou en location. Ils sont directement consultables sur Internet à partir du site de la préfecture de département.

Qui établit l'état des risques et pollutions ?

• L'état des risques et pollutions est établi directement par le vendeur ou le bailleur, le cas échéant avec l'aide d'un professionnel qui intervient dans la vente ou la location du bien.

• Il doit être établi moins de six mois avant la date de conclusion de tout type de contrat de location écrit, de la réservation pour une vente en l'état futur d'achèvement, de la promesse de vente ou de l'acte réalisant ou constatant la vente du bien immobilier auquel il est annexé.

• Il est valable pour la totalité de la durée du contrat et de son éventuelle reconduction. En cas de co-location, il est fourni à chaque signataire lors de sa première entrée dans les lieux. Le cas échéant, il est actualisé en cas d'une entrée différée d'un des co-locataires .

Quelles informations doivent figurer ?

• L'état des risques et pollutions mentionne la sismicité, le potentiel radon, l'inscription dans un secteur d'information sur les sols et les risques naturels, miniers ou technologiques pris en compte dans le ou les plans de prévention prescrits, appliqués par anticipation ou approuvés.

• Il mentionne si l'information relative à l'indemnisation post catastrophes et/ou celles spécifiques aux biens en dehors des logements, est mentionnée dans le contrat de vente ou de location.

• Il mentionne aussi la réalisation ou non des travaux prescrits vis-à-vis de l'immeuble par le règlement du plan de prévention des risques approuvé.

• Il est accompagné des extraits des documents graphiques de référence permettant de localiser le bien au regard des secteurs d'information des sols et des zonages réglementaires vis-à-vis des risques.

• Pour les biens autres que les logements concernés par un plan de prévention des risques technologiques, il est accompagné, en application de l'article R.125-26 et lorsque celle-ci a été reçue par le vendeur ou le bailleur, de l'information sur le type de risques auxquels le bien est soumis, ainsi que la gravité, la probabilité et la cinétique de ces risques.

Comment remplir l'état des risques et pollutions ?

• Il faut d'une part reporter au bien, les informations contenues dans l'arrêté préfectoral et dans les documents de référence et d'autre part, le compléter des cartographies et des informations propres à l'immeuble : sinistres indemnisés, prescription et réalisation de travaux.

Faut-il conserver une copie de l'état des risques et pollutions ?

• Le vendeur ou le bailleur doit conserver une copie de l'état des risques et pollutions, daté et visé par l'acquéreur ou le locataire, pour être en mesure de prouver qu'il a bien été remis lors de la signature du contrat de vente ou du bail.



ETAT DU BATIMENT RELATIF A LA PRESENCE DE TERMITES

Arrêté du 7 décembre 2011, Arrêté du 14 décembre 2009, Arrêté du 29 mars 2007, Article L 133-6 du code de la construction et de l'habitation. Norme NF P 03-201 de mars 2012.

A DESIGNATION DU OU DES BATIMENTS

- Localisation du ou des bâtiments

Désignation du ou des lots de copropriété : Maison individuelle	Situation du lot ou des lots de copropriété
Adresse : Pailloue Château Latour	Etage : Sans objet
33540 SAINT-MARTIN-DU-PUY	Bâtiment : Sans objet
Numéro de Lot : Sans objet	Porte : Sans objet
Référence Cadastre : ZD - 16	Escalier : Sans objet
Le site se situe dans une zone délimitée par arrêté préfectoral comme étant infestée par les termites ou susceptible de l'être à court terme.	Mitoyenneté : OUI Bâti : OUI
	Document(s) joint(s) : Néant

B DESIGNATION DU CLIENT

- Désignation du client

Nom / Prénom : **Maître TAVIEAUX MORO**
Qualité : **Avocat**
Adresse : **72 Avenue Victor Hugo**
75016 PARIS

- Si le client n'est pas le donneur d'ordre :

Nom / Prénom :
Qualité :
Adresse :

Nom et qualité de la (des) personne(s) présentes sur le site lors de la visite : **Aucun**

C DESIGNATION DE L'OPERATEUR DE DIAGNOSTIC

- Identité de l'opérateur de diagnostic

Nom / Prénom : **VERDIER jean pascal**
Raison sociale et nom de l'entreprise :
CABINET VERDIER
Adresse : **14, impasse de Maître Jean 33000 BORDEAUX**
N° siret : **51084126500018**
N° certificat de qualification : **139**
Date d'obtention : **14/05/2023**
Le présent rapport est établi par une personne dont les compétences sont certifiées par : **LCP CERTICATION DE PERSONNES**

Organisme d'assurance professionnelle : **ALLIANZ**

N° de contrat d'assurance : **86517808/80810108**

Date de validité du contrat d'assurance : **30/09/2024**

D IDENTIFICATION DES BATIMENTS ET PARTIES DE BATIMENTS VISITES ET DES ELEMENTS INFESTES OU AYANT ETE INFESTES PAR LES TERMITES ET CEUX QUI NE LE SONT PAS :		
Bâtiments et parties de bâtiments visités (1)	Ouvrages, Parties d'Ouvrages et éléments examinés (2)	Résultats du Diagnostic d'Infestation (3) *
1er SS		
Cave	Mur - Pierre de Taille	Absence d'indice.
	Plafond - Pierre de Taille	Absence d'indice.
	Plancher - Béton	Absence d'indice.
Ext		
Une Partie Terrasse couverte	Mur - Enduit	Absence d'indice.
	Plafond - Charpente bois	Absence d'indice.
	Plancher - Béton Carrelage	Absence d'indice.
Sanitaires	Mur - Enduit	Absence d'indice.
	Mur - Enduit/Carrelage	Absence d'indice.
	Plafond - Charpente	Absence d'indice.
	Plancher - Béton	Absence d'indice.
Local technique	Mur - Parpaings	Absence d'indice.
	Plafond - Charpente	Absence d'indice.
	Plancher - Béton	Absence d'indice.
	Porte Dormant et ouvrant intérieurs - Bois	Absence d'indice.
RDC		
Entrée	Mur - Plâtre Peinture	Absence d'indice.
	Plinthes - Bois Peinture	Absence d'indice.
	Plafond - Plâtre Peinture	Absence d'indice.
	Plancher - Béton Carrelage	Absence d'indice.
	Porte n°1 Dormant et ouvrant intérieurs - Bois Peinture	Absence d'indice.
	Porte n°2 Dormant et ouvrant intérieurs - Bois Peinture	Absence d'indice.
Chambre n°1	Mur - Plâtre Peinture	Absence d'indice.
	Plinthes - Bois Peinture	Absence d'indice.
	Fenêtres Dormant et ouvrant extérieurs - Bois Peinture	Absence d'indice.
	Fenêtres Volets - Bois Peinture	Absence d'indice.
	Plafond - Solivage bois	Absence d'indice.
	Plancher - Béton Carrelage	Absence d'indice.
	Porte Dormant et ouvrant intérieurs - Bois Peinture	Absence d'indice.
Dégagement cage escaliers n°1	Mur - Pierre de taille	Absence d'indice.
	Plafond - Pierre de taille	Absence d'indice.
	Plancher - Pierre de taille	Absence d'indice.
	Porte Dormant et ouvrant intérieurs - Bois Peinture	Absence d'indice.
	Mur - Plâtre Peinture	Absence d'indice.

Bâtiments et parties de bâtiments visités (1)	Ouvrages, Parties d'Ouvrages et éléments examinés (2)	Résultats du Diagnostic d'Infestation (3) *
Dégagement n°2	Plinthes - Bois Peinture	Absence d'indice.
	Fenêtre Dormant et ouvrant extérieurs - Bois Peinture	Absence d'indice.
	Fenêtre Volets - Bois Peinture	Absence d'indice.
	Plafond - Plâtre Peinture	Absence d'indice.
	Plancher - Béton Carrelage	Absence d'indice.
	Portes Dormant et ouvrant intérieurs - Bois Peinture	Absence d'indice.
Salle de Bains	Fenêtre Dormant et ouvrant extérieurs - Bois Peinture	Absence d'indice.
	Fenêtre Volets - Bois Peinture	Absence d'indice.
	Mur - Plâtre Toile de verre	Absence d'indice.
	Porte Dormant et ouvrant intérieurs - Bois Peinture	Absence d'indice.
	Plafond - Bois	Absence d'indice.
	Plancher - Béton	Absence d'indice.
Salon	Mur - Plâtre Peinture	Absence d'indice.
	Plinthes - Bois Peinture	Absence d'indice.
	Fenêtres Dormant et ouvrant extérieurs - Bois Peinture	Absence d'indice.
	Fenêtres Volets - Bois Peinture	Absence d'indice.
	Plafond - Plâtre Peinture	Absence d'indice.
	Plancher - Plancher	Absence d'indice.
	Portes Dormant et ouvrant intérieurs - Bois Peinture	Absence d'indice.
Placard n°1		Absence d'indice.
Placard n°2		Absence d'indice.
Vestibule	Fenêtre Dormant et ouvrant extérieurs - Bois Peinture	Absence d'indice.
	Mur - Pierre de taille	Absence d'indice.
	Plafond - Plâtre Peinture	Absence d'indice.
	Plancher - Béton Carrelage	Absence d'indice.
Salle à Manger	Fenêtres Dormant et ouvrant extérieurs - Bois Peinture	Absence d'indice.
	Mur - Pierre de taille	Absence d'indice.
	Porte Dormant et ouvrant intérieurs - Bois Peinture	Absence d'indice.
	Plafond - Placoplâtre	Absence d'indice.
	Plancher - Béton	Absence d'indice.
Dégagement n°3	Fenêtre Dormant et ouvrant extérieurs - Bois Peinture	Absence d'indice.
	Mur - Pierre de taille	Absence d'indice.
	Porte Dormant et ouvrant intérieurs - Bois Peinture	Absence d'indice.
	Plafond - Charpente bois	Absence d'indice.
	Plancher - Béton	Absence d'indice.
Cuisine	Fenêtres Dormant et ouvrant extérieurs - Bois Peinture	Absence d'indice.
	Mur - Pierre de taille	Absence d'indice.
	Porte Dormant et ouvrant intérieurs - Bois	Absence d'indice.

Bâtiments et parties de bâtiments visités (1)	Ouvrages, Parties d'Ouvrages et éléments examinés (2)	Résultats du Diagnostic d'Infestation (3) *
	Plafond - Placoplâtre	Absence d'indice.
	Plancher - Béton	Absence d'indice.
Cellier	Mur - Parpaings	Absence d'indice.
	Porte Dormant et ouvrant intérieurs - Bois	Absence d'indice.
	Plafond - Isolant	Absence d'indice.
	Plancher - Béton	Absence d'indice.
	1er	
Palier	Fenêtre Dormant et ouvrant extérieurs - Bois Peinture	Absence d'indice.
	Mur - Plâtre Tapisserie	Absence d'indice.
	Mur - Placoplâtre	Absence d'indice.
	Plafond - Placoplâtre	Absence d'indice.
	Porte Dormant et ouvrant intérieurs - Bois Peinture	Absence d'indice.
	Plancher - Plancher bois	Absence d'indice.
Dégagement n°4	Fenêtre Dormant et ouvrant extérieurs - Bois Peinture	Absence d'indice.
	Mur - Placoplâtre	Absence d'indice.
	Portes Dormant et ouvrant intérieurs - Bois Peinture	Absence d'indice.
	Plafond - Placoplâtre	Absence d'indice.
	Plancher - Plancher bois	Absence d'indice.
Chambre n°2	Mur - Plâtre Tapisserie	Absence d'indice.
	Mur - Placoplâtre	Absence d'indice.
	Porte Dormant et ouvrant intérieurs - Bois Peinture	Absence d'indice.
	Plafond - Placoplâtre	Absence d'indice.
	Plancher - Plancher bois	Absence d'indice.
	Fenêtres Dormant et ouvrant extérieurs - Bois Peinture	Absence d'indice.
	Fenêtres Volets - Bois Peinture	Absence d'indice.
Salle d'eau n°1	Mur - Plâtre Tapisserie	Absence d'indice.
	Mur - Placoplâtre	Absence d'indice.
	Plafond - Placoplâtre	Absence d'indice.
	Plancher - Plancher bois	Absence d'indice.
Chambre n°3	Fenêtres Dormant et ouvrant extérieurs - Bois Peinture	Absence d'indice.
	Fenêtres Volets - Bois Peinture	Absence d'indice.
	Mur - Plâtre Tapisserie	Absence d'indice.
	Mur - Placoplâtre	Absence d'indice.
	Portes Dormant et ouvrant intérieurs - Bois Peinture	Absence d'indice.
	Plafond - Placoplâtre	Absence d'indice.
	Plancher - Plancher bois	Absence d'indice.
Salle d'eau n°2	Mur - Placoplâtre Peinture	Absence d'indice.
	Mur - Carrelage	Absence d'indice.

Bâtiments et parties de bâtiments visités (1)	Ouvrages, Parties d'Ouvrages et éléments examinés (2)	Résultats du Diagnostic d'Infestation (3) *
	Mur - Plâtre Peinture	Absence d'indice.
	Plinthes - Carrelage	Absence d'indice.
	Fenêtre n°1 Dormant et ouvrant extérieurs - Bois Peinture	Absence d'indice.
	Plafond - Placoplâtre	Absence d'indice.
	Plancher - Plancher/Carrelage	Absence d'indice.
	Porte Dormant et ouvrant intérieurs - Bois Peinture	Absence d'indice.
	Fenêtre n°2 Dormant et ouvrant extérieurs - Bois Peinture	Absence d'indice.
Dégagement n°5	Mur - Placoplâtre	Absence d'indice.
	Portes Dormant et ouvrant intérieurs - Bois	Absence d'indice.
	Plafond - Placoplâtre	Absence d'indice.
	Plancher - Bois	Absence d'indice.
Dégagement n°6	Mur - Placoplâtre	Absence d'indice.
	Portes Dormant et ouvrant intérieurs - Bois	Absence d'indice.
	Plafond - Placoplâtre	Absence d'indice.
	Plancher - Bois	Absence d'indice.
WC n°1	Mur - Placoplâtre	Absence d'indice.
	Porte Dormant et ouvrant intérieurs - Bois	Absence d'indice.
	Plafond - Placoplâtre	Absence d'indice.
	Plancher - Bois	Absence d'indice.
	Fenêtre Dormant et ouvrant extérieurs - Bois Peinture	Absence d'indice.
	Fenêtre Volets - Bois Peinture	Absence d'indice.
Salle d'eau n°3	Fenêtre Dormant et ouvrant extérieurs - Bois Peinture	Absence d'indice.
	Fenêtre Volets - Bois Peinture	Absence d'indice.
	Mur - Placoplâtre	Absence d'indice.
	Porte Dormant et ouvrant intérieurs - Bois	Absence d'indice.
	Plafond - Placoplâtre	Absence d'indice.
	Plancher - Bois	Absence d'indice.
Chambre n°4	Fenêtre Dormant et ouvrant extérieurs - Bois Peinture	Absence d'indice.
	Mur - Placoplâtre	Absence d'indice.
	Porte Dormant et ouvrant intérieurs - Bois	Absence d'indice.
	Plafond - Placoplâtre	Absence d'indice.
	Plancher - Bois	Absence d'indice.
2ème		
Salle d'eau n°4	Fenêtre Dormant et ouvrant extérieurs - Bois Peinture	Absence d'indice.
	Mur - Placoplâtre	Absence d'indice.
	Plafond - Placoplâtre	Absence d'indice.
	Plancher - Bois	Absence d'indice.
Dressing	Mur - Placoplâtre	Absence d'indice.

Bâtiments et parties de bâtiments visités (1)	Ouvrages, Parties d'Ouvrages et éléments examinés (2)	Résultats du Diagnostic d'Infestation (3) *
	Plafond - Placoplâtre	Absence d'indice.
	Plancher - Bois	Absence d'indice.
WC n°2	Mur - Placoplâtre	Absence d'indice.
	Plafond - Placoplâtre	Absence d'indice.
	Plancher - Bois	Absence d'indice.
	Mur - Placoplâtre	Absence d'indice.
Dégagement n°6	Plafond - Placoplâtre	Absence d'indice.
	Plancher - Bois	Absence d'indice.
Chambre n°5	Fenêtres Dormant et ouvrant extérieurs - Bois Peinture	Absence d'indice.
	Mur - Placoplâtre	Absence d'indice.
	Porte Dormant et ouvrant intérieurs - Bois	Absence d'indice.
	Plafond - Placoplâtre	Absence d'indice.
	Plancher - Bois	Absence d'indice.
3ème		
Chambre n°6	Fenêtres Dormant et ouvrant extérieurs - Bois Peinture	Absence d'indice.
	Mur - Placoplâtre	Absence d'indice.
	Plafond - Placoplâtre	Absence d'indice.
	Plancher - Bois	Absence d'indice.
WC n°3	Mur - Placoplâtre	Absence d'indice.
	Plafond - Placoplâtre	Absence d'indice.
	Plancher - Bois	Absence d'indice.
Salle d'eau n°5	Mur - Placoplâtre	Absence d'indice.
	Plafond - Placoplâtre	Absence d'indice.
	Plancher - Bois	Absence d'indice.

LEGENDE	
(1)	Identifier notamment chaque bâtiment et chacune des pièces du bâtiment.
(2)	Identifier notamment : Ossature, murs, planchers, escaliers, boiseries, plinthes, charpentes, ...
(3)	Mentionner les indices ou l'absence d'indices d'infestation de termites et en préciser la nature
*	Absence d'indice = absence d'indice d'infestation de termites.

E	IDENTIFICATION DES BATIMENTS ET PARTIES DU BATIMENTS (PIECES ET VOLUMES) N'AYANT PU ETRE VISITES ET JUSTIFICATION
	Néant.

F	IDENTIFICATION DES OUVRAGES, PARTIES D'OUVRAGES ET ELEMENTS QUI N'ONT PAS ETE EXAMINES ET JUSTIFICATION
	Les doublages (murs et plafonds), les sous faces des planchers et la charpente n'ont pu être inspectés lors de la visite.

G MOYENS D'INVESTIGATION UTILISES

1. examen visuel des parties visibles et accessibles :

Recherche visuelle d'indices d'infestations (cordonnets ou galeries-tunnels, termites, restes de termites, dégâts, etc.) sur les sols, murs, cloisons, plafonds et ensemble des éléments de bois.

Examen des produits celluloseux non rattachés au bâti (débris de bois, planches, cageots, papiers, cartons, etc.), posés à même le sol et recherche visuelle de présence ou d'indices de présence (dégâts sur éléments de bois, détérioration de livres, cartons, etc.) ;

Examen des matériaux non celluloseux rattachés au bâti et pouvant être altérés par les termites (matériaux d'isolation, gaines électriques, revêtement de sol ou muraux, etc.) ;

Recherche et examen des zones propices au passage et/ou au développement des termites (caves, vides sanitaires, réseaux, arrivées et départs de fluides, regards, gaines, câblages, ventilation, joints de dilatation, espaces créés par le retrait entre les différents matériaux, fentes des éléments porteurs en bois, etc.).

2. sondage mécanique des bois visibles et accessibles :

Sondage non destructif de l'ensemble des éléments en bois. Sur les éléments en bois dégradés les sondages sont approfondis et si nécessaire destructifs. Les éléments en bois en contact avec les maçonneries doivent faire l'objet de sondages rapprochés. Ne sont pas considérés comme sondages destructifs des altérations telles que celles résultant de l'utilisation de poinçons, de lames, etc.

L'examen des meubles est aussi un moyen utile d'investigation.

3. Matériel utilisé :

Poinçon, échelle, lampe torche...

H CONSTATATIONS DIVERSES

Absence d'indice d'infestation de termite aux abords de la construction

NOTE Les indices d'infestation des autres agents de dégradation biologique du bois sont notés de manière générale pour information du donneur d'ordre, il n'est donc pas nécessaire d'en indiquer la nature, le nombre et la localisation précises. Si le donneur d'ordre le souhaite il fait réaliser une recherche de ces agents dont la méthodologie et les éléments sont décrits dans la norme NF P 03-200.

RESULTATS

Le présent examen fait état d'absence de Termite le jour de la visite.

NOTE

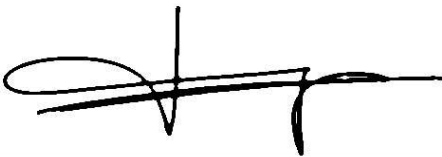
Conformément à l'article L 133-6 du Livre Ier, Titre III, Chapitre III du code de la construction et de l'habitation, cet état du bâtiment relatif à la présence de termites est utilisable jusqu'au **28/02/2025**.

Le présent rapport n'a de valeur que pour la date de la visite et est exclusivement limité à l'état relatif à la présence de termites dans le bâtiment objet de la mission.

L'intervention n'a pas eu pour but de donner un diagnostic de la résistance mécanique des bois et matériaux.

CACHET DE L'ENTREPRISE

Signature de l'opérateur



Référence : **CHATEAU LATOUR LAGUENS INTERNATIONAL HOLDING GROUP 3295 17.11.23 T**

Fait à : **BORDEAUX** le : **29/08/2024**

Visite effectuée le : **29/08/2024**

Nom du responsable : **VERDIER Jean-Pascal**

Opérateur : Nom : **VERDIER**

Prénom : **jean pascal**

Le présent rapport ne peut être reproduit que dans son intégralité, et avec l'accord écrit de son signataire.

Nota 1: Dans le cas de la présence de termites, il est rappelé l'obligation de déclaration en mairie de l'infestation prévue aux articles L. 133-4 et R. 133-3 du code de la construction et de l'habitation.

Nota 2: Conformément à l'article L 271-6 du CCH, l'opérateur ayant réalisé cet état relatif à la présence de termites n'a aucun lien de nature à porter atteinte à son impartialité et à son indépendance ni avec le propriétaire ou son mandataire qui fait appel à lui, ni avec une entreprise pouvant réaliser des travaux sur des ouvrages pour lesquels il lui est demandé d'établir cet état.

CERTIFICAT DE QUALIFICATION



Certificat de compétences Diagnostiqueur Immobilier
N°139

Monsieur VERDIER Jean-Pascal

Amiante sans mention Selon arrêté du 24 décembre 2021	Amiante Date d'effet : 14/05/2023 : - Date d'expiration : 13/05/2030
DPE individuel Selon arrêté du 24 décembre 2021	Diagnostic de performances énergétiques Date d'effet : 14/11/2022 : - Date d'expiration : 13/11/2029
Electricité Selon arrêté du 08 juillet 2008	Etat de l'installation intérieure électricité Date d'effet : 31/12/2018 : - Date d'expiration : 30/12/2023
Gaz Selon arrêté du 24 décembre 2021	Etat de l'installation intérieure gaz Date d'effet : 14/12/2022 : - Date d'expiration : 13/12/2029
Plomb sans mention Selon arrêté du 24 décembre 2021	Constat du risque d'exposition au plomb Date d'effet : 14/11/2022 : - Date d'expiration : 13/11/2029
Termites métropole Selon arrêté du 24 décembre 2021	Etat relatif à la présence de termites dans les bâtiments Date d'effet : 14/05/2023 : - Date d'expiration : 13/05/2030

Ce certificat est émis pour servir et valoir ce que de droit,
Edité le 14/05/2023, à Pessac par MOLEZUN Jean-Jacques Président.

Siège : 25, avenue Léonard de Vinci – Technoparc Europarc – 33600 PESSAC
Salles d'examens : 71/73, rue Desnouettes – 75015 PARIS
Tél : 05.33.89.39.30 – Mail : contact@lcp-certification.fr - site : www.lcp-certification.fr
SAS au capital de 15 000€ - SIRET : 80914919800032 – RCS BORDEAUX – 809 149 198 - - Code APE : 7022 Z
Enr487@ LE CERTIFICAT V011 du 16-12-2022





**RÉPUBLIQUE
FRANÇAISE**

*Liberté
Égalité
Fraternité*



Ce QR Code peut servir à vérifier l'authenticité des données contenues dans ce document.

ÉTAT DES RISQUES POUR L'INFORMATION DES ACQUÉREURS ET DES LOCATAIRES

Établi le 30 août 2024

La loi du 30 juillet 2003 a institué une obligation d'information des acquéreurs et locataires (IAL) : le propriétaire d'un bien immobilier (bâti ou non bâti) est tenu d'informer l'acquéreur ou le locataire du bien sur certains risques majeurs auquel ce bien est exposé, au moyen d'un état des risques, ceci afin de bien les informer et de faciliter la mise en œuvre des mesures de protection éventuelles .

L'état des risques est obligatoire à la première visite.

Attention! Le non respect de ces obligations peut entraîner une annulation du contrat ou une réfaction du prix.

Ce document est un état des risques pré-rempli mis à disposition par l'État depuis www.georisques.gouv.fr. Il répond au modèle arrêté par le ministre chargé de la prévention des risques prévu par l'article R. 125-26 du code de l'environnement.

Il appartient au propriétaire du bien de vérifier l'exactitude de ces informations autant que de besoin et, le cas échéant, de les compléter à partir de celles disponibles sur le site internet de la préfecture ou de celles dont ils disposent, notamment les sinistres que le bien a subis.

En complément, il aborde en annexe d'autres risques référencés auxquels la parcelle est exposée.

Cet état des risques réglementés pour l'information des acquéreurs et des locataires (ERRIAL) est établi pour les parcelles mentionnées ci-dessous.

PARCELLE(S)

33540 SAINT-MARTIN-DU-PUY

Code parcelle :
000-ZD-16



Parcelle(s) : 000-ZD-16, 33540 SAINT-MARTIN-DU-PUY

1 / 4 pages

INFORMATIONS À PRÉCISER PAR LE VENDEUR / BAILLEUR

INFORMATION RELATIVE AUX SINISTRES INDEMNISÉS PAR L'ASSURANCE À LA SUITE D'UNE CATASTROPHE NATURELLE, MINIÈRE OU TECHNOLOGIQUE

Le bien a-t-il fait l'objet d'indemnisation par une assurance suite à des dégâts liés à une catastrophe ? Oui Non

Vous trouverez la liste des arrêtés de catastrophes naturelles pris sur la commune en annexe 2 ci-après (s'il y en a eu).

Les parties signataires à l'acte certifient avoir pris connaissance des informations restituées dans ce document et certifient avoir été en mesure de les corriger et le cas échéant de les compléter à partir des informations disponibles sur le site internet de la Préfecture ou d'informations concernant le bien, notamment les sinistres que le bien a subis.

SIGNATURES

Vendeur / Bailleur




Date et lieu

Acheteur / Locataire

ANNEXE 1 : A L'ADRESSE SAISIE, LES RISQUES SUIVANTS EXISTENT MAIS NE FONT PAS L'OBJET D'UNE OBLIGATION D'INFORMATION AU TITRE DE L'IAL

ARGILE : 3/3



-  1 : Exposition faible
-  2 : Exposition moyenne
-  3 : Exposition fort

Les sols argileux évoluent en fonction de leur teneur en eau. De fortes variations d'eau (sécheresse ou d'apport massif d'eau) peuvent donc fragiliser progressivement les constructions (notamment les maisons individuelles aux fondations superficielles) suite à des gonflements et des tassements du sol, et entraîner des dégâts pouvant être importants. Le zonage argile identifie les zones exposées à ce phénomène de retrait-gonflement selon leur degré d'exposition.

Exposition forte : La probabilité de survenue d'un sinistre est élevée et l'intensité des phénomènes attendus est forte. Les constructions, notamment les maisons individuelles, doivent être réalisées en suivant des prescriptions constructives ad hoc. Pour plus de détails :

<https://www.cohesion-territoires.gouv.fr/sols-argileux-secheresse-et-construction#e3>



ANNEXE 2 : LISTE DES ARRÊTÉS CAT-NAT PRIS SUR LA COMMUNE

Cette liste est utile notamment pour renseigner la question de l'état des risques relative aux sinistres indemnisés par l'assurance à la suite d'une catastrophe naturelle.

Nombre d'arrêtés de catastrophes naturelles (CAT-NAT) : 8

Source : CCR

Chocs Mécaniques liés à l'action des Vagues : 2

Code national CATNAT	Début le	Fin le	Arrêté du	Sur le JO du
INTE9900627A	25/12/1999	29/12/1999	29/12/1999	30/12/1999
IOCE0902322A	24/01/2009	27/01/2009	28/01/2009	29/01/2009

Inondations et/ou Coulées de Boue : 3

Code national CATNAT	Début le	Fin le	Arrêté du	Sur le JO du
INTE9900627A	25/12/1999	29/12/1999	29/12/1999	30/12/1999
IOCE0902322A	24/01/2009	27/01/2009	28/01/2009	29/01/2009
NOR19821130	06/11/1982	10/11/1982	30/11/1982	02/12/1982

Mouvement de Terrain : 1

Code national CATNAT	Début le	Fin le	Arrêté du	Sur le JO du
INTE9900627A	25/12/1999	29/12/1999	29/12/1999	30/12/1999

Sécheresse : 1

Code national CATNAT	Début le	Fin le	Arrêté du	Sur le JO du
IOME2308745A	30/06/2022	30/12/2022	02/04/2023	02/05/2023

Tempête : 1

Code national CATNAT	Début le	Fin le	Arrêté du	Sur le JO du
NOR19821130	06/11/1982	10/11/1982	30/11/1982	02/12/1982

GÉORISQUES

Rapport de risques

Adresse recherchée :







38 Lieu Dit la Tour
33540 Saint-Martin-
du-Puy (parcelle
000-ZD-0016)




Ce rapport de risques est délivré à titre informatif.
Il a pour but de vous montrer une vision simplifiée des risques naturels et technologiques situés près de chez vous.

Vous pouvez consulter nos conditions d'utilisation sur :
georisques.gouv.fr/cgu

6 Risques naturels identifiés :

 INONDATION	à mon adresse : EXISTANT	sur ma commune : EXISTANT
 SÉISME	à mon adresse : FAIBLE	sur ma commune : FAIBLE
 MOUVEMENTS DE TERRAIN	à mon adresse : INCONNU	sur ma commune : EXISTANT
 RETRAIT GONFLEMENT DES ARGILES	à mon adresse : IMPORTANT	sur ma commune : IMPORTANT
 FEU DE FORÊT	à mon adresse : EXISTANT	sur ma commune : EXISTANT
 RADON	à mon adresse : FAIBLE	sur ma commune : FAIBLE

1 Risque technologique identifié :

 POLLUTION DES SOLS	à mon adresse : PAS DE RISQUE CONNU	sur ma commune : CONCERNÉ
--	---	-------------------------------------

Risque d'inondation près de chez moi

 Risque à mon adresse **EXISTANT**

 Risque sur la commune **EXISTANT**

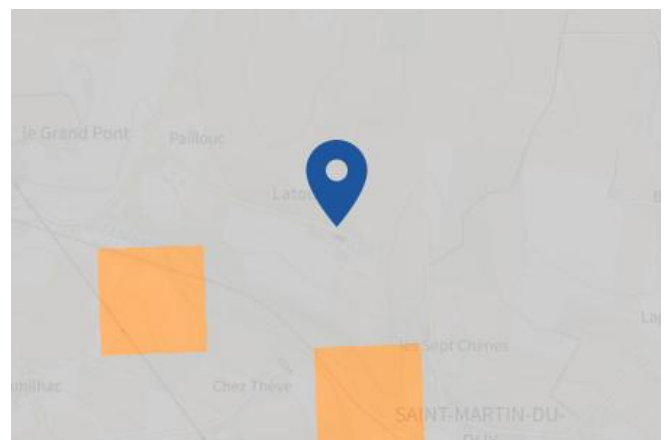
L'inondation est une submersion, rapide ou lente, d'une zone habituellement hors de l'eau.



Légende



Risques liés aux remontées de nappe



Légende

 Zones potentiellement sujettes aux débordements de nappe fiabilité FORTE	 Zones potentiellement sujettes aux inondations de cave fiabilité FORTE	 Pas de débordement de nappe ni d'inondations de cave fiabilité FORTE
 Zones potentiellement sujettes aux débordements de nappe fiabilité MOYENNE	 Zones potentiellement sujettes aux inondations de cave fiabilité MOYENNE	 Pas de débordement de nappe ni d'inondations de cave fiabilité MOYENNE
 Zones potentiellement sujettes aux débordements de nappe fiabilité FAIBLE	 Zones potentiellement sujettes aux inondations de cave fiabilité FAIBLE	 Pas de débordement de nappe ni d'inondations de cave fiabilité FAIBLE
 Zones potentiellement sujettes aux débordements de nappe fiabilité INCONNUE	 Zones potentiellement sujettes aux inondations de cave fiabilité INCONNUE	 Pas de débordement de nappe ni d'inondations de cave fiabilité INCONNUE

Risque d'inondation près de chez moi

Informations détaillées :



REMONTÉE DE NAPPES :

Vous êtes situé dans une zone où il y a de fortes probabilités d'observer des débordements par remontée de nappe, ou au moins des inondations de cave.

- Votre niveau d'exposition est : Pas de débordement de nappe ni d'inondation de cave.
- L'indication de fiabilité associé à votre zone est : FAIBLE

3 inondations classées en catastrophe naturelle dans ma commune :

Une CATNAT est une Catastrophe Naturelle, liée à un phénomène ou conjonction de phénomènes dont les effets sont particulièrement dommageables. Lorsqu'une catastrophe naturelle frappe un territoire, on dit que "le territoire est en état de catastrophe naturelle".

Code NOR	Libellé	Début le	Sur le journal officiel du
IOCE0902322A	Inondations et/ou Coulées de Boue	24/01/2009	29/01/2009
INTE9900627A	Mouvement de Terrain	25/12/1999	30/12/1999
NOR19821130	Inondations et/ou Coulées de Boue	06/11/1982	02/12/1982

Risque de séisme près de chez moi

Risque à mon adresse **FAIBLE**

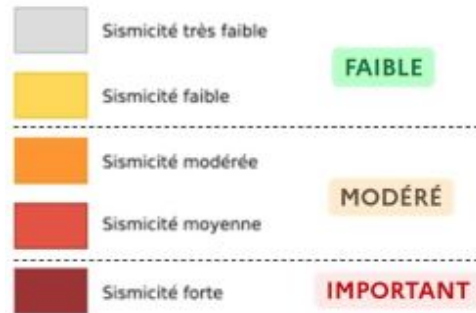
Risque sur la commune **FAIBLE**

Les tremblements de terre naissent généralement dans les profondeurs de l'écorce terrestre et causent des secousses plus ou moins violentes à la surface du sol. Généralement engendrés par la reprise d'un mouvement tectonique le long d'une faille, ils peuvent avoir pour conséquence d'autres phénomènes : mouvements de terrain, raz de marée, liquéfaction des sols (perte de portance), effet hydrologique.

Certains sites, en fonction de leur relief et de la nature du sol, peuvent amplifier les mouvements créés par le séisme. On parle alors d'effet de site. On caractérise un séisme par sa magnitude (énergie libérée) et son intensité (effets observés ou ressentis par l'homme, ampleurs des dégâts aux constructions).



Légende



Informations détaillées :



SÉISME : Échelle règlementaire et obligations associées

Sur l'échelle règlementaire, à votre adresse, le risque sismique est de **1/5**.

Pour votre sécurité, à partir d'un risque de niveau 2, des obligations en cas de travaux ou de construction sont liées à prévenir votre risque sismique.

Risque de mouvements de terrain près de chez moi

 Risque à mon adresse **INCONNU**

 Risque sur la commune **EXISTANT**

Les mouvements de terrain regroupent un ensemble de déplacements, plus ou moins brutaux, du sol ou du sous-sol.

Les volumes en jeu peuvent aller de quelques mètres cubes à plusieurs millions de mètres cubes.

Les déplacements peuvent être lents (quelques millimètres par an) à très rapides (quelques centaines de mètres par jour).

Généralement, les mouvements de terrain mobilisant un volume important sont peu rapides. Ces phénomènes sont souvent très destructeurs, car les aménagements humains y sont très sensibles et les dommages aux biens sont considérables et souvent irréversibles.



Légende



Informations détaillées :

DDRM : DDRM33

Dans son Dossier Départemental des Risques Majeurs (DDRM), la préfecture a classé votre commune à risque pour les aléas et sous aléas :

[Mouvement de terrain](#)
[Tassements différentiels](#)

1 Mouvements de terrain classés en catastrophe naturelle dans ma commune :

Une CATNAT est une Catastrophe Naturelle, liée à un phénomène ou conjonction de phénomènes dont les effets sont particulièrement dommageables. Lorsqu'une catastrophe naturelle frappe un territoire, on dit que "le territoire est en état de catastrophe naturelle".

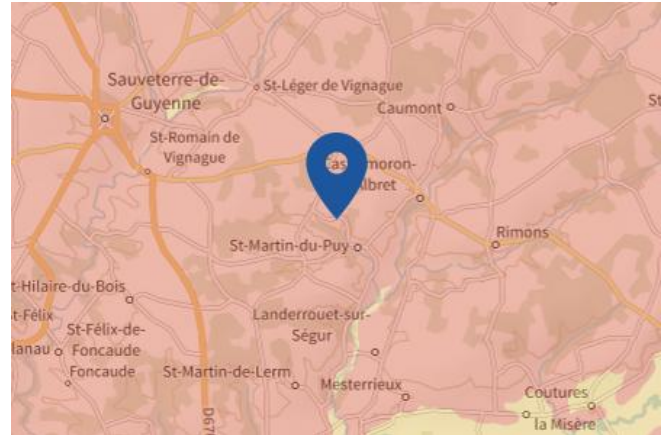
Code NOR	Libellé	Début le	Sur le journal officiel du
INTE9900627A	Mouvement de Terrain	25/12/1999	30/12/1999

Risque de retrait gonflement des argiles près de chez moi

 Risque à mon adresse **IMPORTANT**

 Risque sur la commune **IMPORTANT**

Les sols qui contiennent de l'argile gonflent en présence d'eau (saison des pluies) et se tassent en saison sèche. Ces mouvements de gonflement et de rétraction du sol peuvent endommager les bâtiments (fissuration). Les maisons individuelles qui n'ont pas été conçues pour résister aux mouvements des sols argileux peuvent être significativement endommagées. C'est pourquoi le phénomène de retrait et de gonflement des argiles est considéré comme un risque naturel. Le changement climatique, avec l'aggravation des périodes de sécheresse, augmente ce risque.



Légende



Informations détaillées :

RGA : Échelle règlementaire et obligations associées

Sur l'échelle règlementaire, à votre adresse, le risque de gonflement des argiles et de **3/3**.
Pour votre sécurité, des obligations en cas de travaux ou de construction sont liées à prévenir le risque.

1 sécheresses classées en catastrophe naturelle dans ma commune :

Une CATNAT est une Catastrophe Naturelle, liée à un phénomène ou conjonction de phénomènes dont les effets sont particulièrement dommageables. Lorsqu'une catastrophe naturelle frappe un territoire, on dit que "le territoire est en état de catastrophe naturelle".

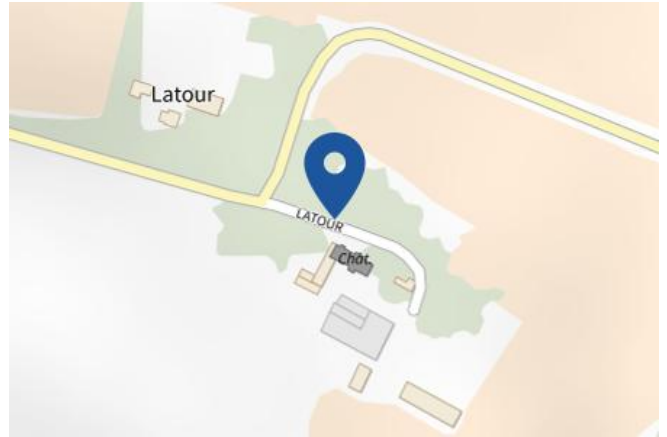
Code NOR	Libellé	Début le	Sur le journal officiel du
IOME2308745A	Sécheresse	30/06/2022	02/05/2023

Risque de feu de forêt près de chez moi

 Risque à mon adresse **EXISTANT**

 Risque sur la commune **EXISTANT**

On parle d'incendie de forêt lorsqu'une forêt, un maquis ou une garrigue, d'une surface minimale de 0,5 hectares d'un seul tenant, est touché par le feu et qu'une partie au moins des arbres ou arbustes est détruite par l'incendie.



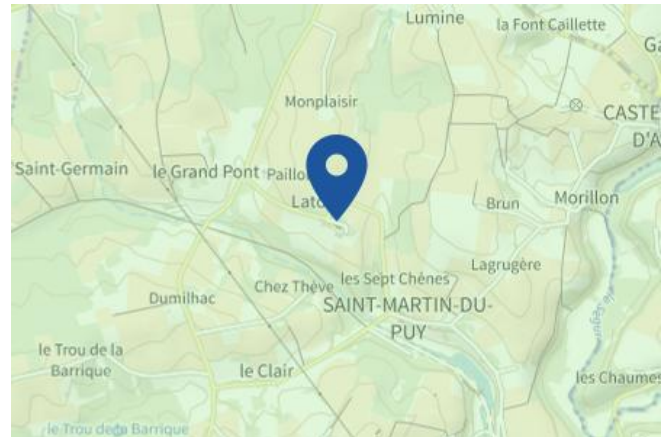
Légende Géorisques ne possède pas de données cartographiques sur ce risque à ce jour

Risque radon près de chez moi

Risque à mon adresse **FAIBLE**

Risque sur la commune **FAIBLE**

Le radon est un gaz radioactif naturel. Il est présent dans le sol, l'air et l'eau. Il présente principalement un risque sanitaire pour l'homme lorsqu'il s'accumule dans les bâtiments.



Légende



Informations détaillées :

RADON : Potentiel radon faible: recommandation obligations associées

Sur l'échelle réglementaire dans votre commune, le potentiel radon est de **1/3**.
Pour votre sécurité, lorsque le potentiel radon est élevé, il existe des recommandations et une obligation d'informer les acquéreurs ou locataires.

Risque de pollution des sols près de chez moi

Risque à mon adresse **PAS DE RISQUE CONNU**

Risque sur la commune **CONCERNÉ**

Un site pollué est un site qui, du fait d'anciens dépôts de déchets ou d'infiltration de substances polluantes, présente une pollution susceptible de provoquer une nuisance ou un risque pérenne pour les personnes ou l'environnement.



Légende





QUE FAIRE
EN CAS D'...

Premier risque naturel en France, les
inondations concernent une très grande
majorité des territoires français.

INONDATION ?

Avant une inondation

- **RENSEIGNEZ-VOUS** auprès de la **mairie** sur le type d'inondation qui vous concerne et les mesures de protection (lieux d'hébergement en cas d'évacuation, etc.)
- **FAITES RÉALISER** un **diagnostic** de vulnérabilité de votre maison
- **PRÉPAREZ** votre **kit d'urgence 72 heures** avec les objets et articles essentiels
- **PRÉVOYEZ** les **dispositifs de protection à installer** : sacs de sable, barrières amovibles (batardeaux) et le matériel pour surélever les meubles
- **AMÉNAGEZ** une **zone refuge** à l'étage, avec une ouverture permettant l'évacuation **OU IDENTIFIEZ** un lieu à proximité pour vous réfugier



Quand une inondation est annoncée et que l'eau monte

- **ÉLOIGNEZ-VOUS** des cours d'eau, des berges et des ponts
- **REPORTEZ** tous vos déplacements, que ce soit à pied ou en voiture
- **N'ALLEZ PAS CHERCHER** vos enfants à l'école ou à la crèche : ils y sont en sécurité
- **INFORMEZ-VOUS** sur les sites Météo-France et Vigicrues
- **INSTALLEZ** les dispositifs de protection, sans vous mettre en danger, et placez en hauteur les produits polluants
- **COUPEZ**, si possible, les réseaux de gaz, d'électricité et de chauffage
- **RÉFUGIEZ-VOUS** dans un bâtiment, en hauteur ou à l'étage, avec le kit d'urgence 72 heures
- **NE DESCENDEZ PAS** dans les sous-sols ou les parkings souterrains

Pendant toute la durée de l'inondation



NE PRENEZ PAS VOTRE VOITURE, 30 cm d'eau suffisent à emporter une voiture



ÉVITEZ DE TÉLÉPHONER afin de laisser les réseaux disponibles pour les secours



RESTEZ À L'ABRI, n'évacuez votre domicile que sur ordre des autorités



RESTEZ À L'ÉCOUTE des consignes des autorités



QUE FAIRE
EN CAS DE...

Le séisme est le risque naturel majeur potentiellement le plus meurtrier, tant par ses effets directs (chutes d'objets et effondrement de bâtiments) qu'indirects (mouvements de terrain, tsunami, etc.).

SÉISME ?

Avant les secousses, préparez-vous

- **REPÉREZ les endroits où vous protéger :** loin des fenêtres, sous un meuble solide
- **FIXEZ les appareils et meubles lourds** pour éviter qu'ils ne soient projetés ou renversés
- **PRÉPAREZ VOTRE KIT D'URGENCE 72H** avec les objets et articles essentiels
- **FAITES RÉALISER UN DIAGNOSTIC de vulnérabilité** de votre bâtiment



Pendant les secousses

- **ABRITEZ-VOUS PRÈS D'UN MUR,** d'une structure porteuse ou sous des meubles solides
- **ELOIGNEZ-VOUS DES FENÊTRES** pour éviter les bris de verre
- Si vous êtes en rez-de-chaussée ou à proximité d'une sortie, **ÉLOIGNEZ-VOUS DU BÂTIMENT**
- **NE RESTEZ PAS PRÈS DES LIGNES ÉLECTRIQUES** ou d'ouvrages qui pourraient s'effondrer (ponts, corniches, ...)
- **EN VOITURE, NE SORTEZ PAS** et arrêtez-vous à distance des bâtiments
- **RESTEZ ATTENTIF :** après une première secousse, il peut y avoir des répliques



Après les secousses



SORTEZ DU BÂTIMENT, évacuez par les escaliers et éloignez-vous de ce qui pourrait s'effondrer



ELOIGNEZ-VOUS DES CÔTES et rejoignez les hauteurs : un séisme peut provoquer un tsunami



ÉVITEZ DE TÉLÉPHONER afin de laisser les réseaux disponibles pour les secours



RESTEZ À L'ÉCOUTE des consignes des autorités

POUR EN SAVOIR PLUS : georisques.gov.fr



QUE FAIRE EN CAS D'...

Un accident industriel peut exposer la population et l'environnement à des effets thermiques, toxiques ou de surpression, jusqu'à plusieurs dizaines de kilomètres du lieu de l'accident.

ACCIDENT INDUSTRIEL ?

Si vous vivez dans une zone à risques industriels majeurs

- **DEMANDEZ À VOTRE MAIRIE** les brochures d'information éditées par l'industriel en lien avec la **préfecture** : elles informent sur les signaux d'alerte et indiquent la conduite à tenir
- **IDENTIFIEZ LE SIGNAL NATIONAL D'ALERTE** pour le reconnaître en cas d'événement
- **PRÉPAREZ VOTRE KIT D'URGENCE 72h** et munissez-vous de gros scotch

Alerte



Fin d'alerte



En cas d'accident industriel, dès que vous entendez le signal sonore d'alerte

- **METTEZ-VOUS À L'ABRI** dans un bâtiment en dur, fermez portes et fenêtres
- **ELOIGNEZ-VOUS DES FENÊTRES** afin de vous protéger des éclats de verre éventuels
- **CALFEUTREZ AVEC LE GROS SCOTCH LES OUVERTURES ET LES AÉRATIONS**, arrêtez la ventilation et la climatisation
- **EN CAS DE GÊNE RESPIRATOIRE** respirez à travers un linge humide
- **SI VOUS ÊTES DANS VOTRE VÉHICULE**, gagnez un bâtiment le plus rapidement possible
- **N'ALLEZ PAS CHERCHER VOS ENFANTS**, ils sont pris en charge par les équipes pédagogiques ou les secours



Jusqu'à la fin de l'alerte



RESTEZ À L'ÉCOUTE
des consignes des autorités



ÉVITEZ DE TÉLÉPHONER
afin de laisser les réseaux disponibles pour les secours



RESTEZ À L'ABRI,
n'évacuez votre domicile que sur ordre des autorités



NE FUMEZ PAS,
évités toute flamme ou étincelle

POUR EN SAVOIR PLUS : georisques.gouv.fr