

### **ANNEXE 3**

#### **DIAGNOSTICS**

**Maître Emmanuelle GERARD-DEPREZ**, avocat au barreau de BORDEAUX, poursuivant la vente sur saisie immobilière dont s'agit, annexe au présent cahier des conditions de vente

- les différents diagnostics et certificats techniques établis par la SARL ETIC le 9 juillet 2025



## Dossier Technique Immobilier

Numéro de dossier : CREDIT FONCIER / [REDACTED] N°  
DOSSIER DL102094.00  
Date du repérage : 09/07/2025



### Désignation du ou des bâtiments

*Localisation du ou des bâtiments :*  
Département : ... **Gironde**  
Adresse : ..... **15 Route de Roaillon, Résidence  
Domaine de Volutis, Bât J, Niv 1, Appt  
105**  
Commune : ..... **33210 LANGON**  
  
Désignation et situation du ou des lot(s) de copropriété :  
**, Lot numéro 183, 272**  
  
Périmètre de repérage :  
**Toutes parties visibles et accessibles  
sans démontage ni investigations  
destructives**

### Désignation du propriétaire

*Désignation du client :*  
Nom et prénom : ... **CREDIT FONCIER / SUIGNARD N°**  
**DOSSIER DL102094.00**  
Adresse : ..... **186 Avenue de Grammont  
37917 TOURS CEDEX**

### Objet de la mission :

☒ Etat relatif à la présence de termites      ☒ Métrage (Loi Carrez)      ☒ Diagnostic de Performance Energétique  
☒ Etat des Risques et Pollutions      ☒ Diag. Installations Electricité

ETIC - Cabinet d'Expertises Techniques Immobilières et Conseils - Sarl au capital de 6 000 € - Siret : 48933263500015  
74 rue Victor Billon 33 110 LE BOUSCAT -  
Tel Franck Laroche : 06 99 53 17 49 etic33@free.fr Ingénieur en bâtiment / Etienne GADY : 06 46 98 88 49 eticetienne@gmail.com Technicien expert



## DOSSIER DE DIAGNOSTICS TECHNIQUES

CREDIT FONCIER / ~~XXXXXXXXXX~~ N° DOSSIER DL102094.00

Cette page de synthèse ne peut être utilisée indépendamment du rapport d'expertise complet.



### Désignation du ou des bâtiments

Localisation du ou des bâtiments :

Adresse : ..... **15 Route de Roaillon, Résidence Domaine de Volutis, Bât J, Niv 1, Appt 105**

Commune : ..... **33210 LANGON**

Périmètre de repérage : ... **Toutes parties visibles et accessibles sans démontage ni investigations destructives**

	Prestations	Synthèse des résultats
	Mesurage	Superficie Loi Carrez totale : 41,29 m <sup>2</sup>
	DPE	<b>162</b>   <b>4</b>   <b>C</b> kWh/m <sup>2</sup> /an   kg CO <sub>2</sub> /m <sup>2</sup> /an
	Électricité	L'installation intérieure d'électricité ne comporte aucune anomalie
	Etat Termite/Parasitaire	Au jour de l'inspection : Il N'A PAS ÉTÉ REPERE DE TERMITES vivants décelables dans les parties visibles et accessibles sans démontages ni investigations destructives.
	ERP	Le bien est situé dans le périmètre d'un plan de prévention des risques naturels Le bien est situé dans le périmètre d'un plan de prévention des risques miniers Le bien est situé dans le périmètre d'un plan de prévention des risques technologiques

ETIC - Cabinet d'Expertises Techniques Immobilières et Conseils - Sarl au capital de 6 000 € - Siret : 48933263500015

74 rue Victor Billon 33 110 LE BOUSCAT -

Tel Franck Laroche : 06 99 53 17 49 etic33@free.fr Ingénieur en bâtiment / Etienne GADY : 06 46 98 88 49 eticetienne@gmail.com Technicien expert



## Rapport de l'état relatif à la présence de termites dans le bâtiment

Numéro de dossier : CREDIT FONCIER / SUIGNARD N°  
DOSSIER DL102094.00  
Norme méthodologique employée : AFNOR NF P 03-201 – Février 2016  
Date du repérage : 09/07/2025

### A. - Désignation du ou des bâtiments

*Localisation du ou des bâtiments :*

Département : ..... **Gironde**  
Adresse : ..... **15 Route de Roaillon, Résidence Domaine de Volutis, Bât J, Niv 1, Appt 105**  
Commune : ..... **33210 LANGON**

*Documents fournis :*

..... **Aucun document ne nous a été remis**  
Désignation du (ou des) bâtiment(s) et périmètre de repérage :  
..... **Habitation (partie privative d'immeuble)**  
..... **Toutes parties visibles et accessibles sans démontage ni investigations destructives**  
Situation du bien en regard d'un arrêté préfectoral pris en application de l'article L 133-5 du CCH :  
..... **Néant**

### B. - Désignation du client

*Désignation du client :*

Nom et prénom : ..... **CREDIT FONCIER / SUIGNARD N° DOSSIER DL102094.00**  
Adresse : ..... **186 Avenue de Grammont 37917 TOURS CEDEX**  
*Si le client n'est pas le donneur d'ordre :*  
Qualité du donneur d'ordre (sur déclaration de l'intéressé) : **Autre**  
Nom et prénom : ..... **CREDIT FONCIER / SUIGNARD N° DOSSIER DL102094.00**  
Adresse : ..... **186 Avenue de Grammont**  
..... **37917 TOURS CEDEX**

### C. - Désignation de l'opérateur de diagnostic

*Identité de l'opérateur de diagnostic :*

Nom et prénom : ..... **GADY Etienne**  
Raison sociale et nom de l'entreprise : ..... **SARL ETIC**  
Adresse : ..... **74, rue Victor Billon**  
..... **33110 LE BOUSCAT**  
Numéro SIRET : ..... **489332635**  
Désignation de la compagnie d'assurance : ... **AXA**  
Numéro de police et date de validité : ..... / **31/12/2025**  
Certification de compétence **C2020-SE01-024** délivrée par : **WECERT, le 15/09/2022**

**D. - Identification des bâtiments et des parties de bâtiments visités et des éléments infestés ou ayant été infestés par les termites et ceux qui ne le sont pas :**

Liste des pièces visitées :

**Appartement Niv 1 - Entrée,  
Appartement Niv 1 - Wc,  
Appartement Niv 1 - Salle de bain (présence  
de mobilier lourd),**

**Appartement Niv 1 - Séjour/Cuisine (présence de  
mobilier lourd),  
Appartement Niv 1 - Chambre (présence de  
mobilier lourd),  
Appartement Niv 1 - Balcon,  
Extérieur - Place de parking**

Bâtiments et parties de bâtiments visités (1)	Ouvrages, parties d'ouvrages et éléments examinés (2)	Résultats du diagnostic d'infestation (3)
<b>Appartement Niv 1</b>		
Entrée	Sol - Carrelage	Absence d'indices d'infestation de termites
	Mur - Peinture sur doublage placoplâtre	Absence d'indices d'infestation de termites
	Plafond - Peinture sur doublage placoplâtre	Absence d'indices d'infestation de termites
	Plinthes - Carrelage	Absence d'indices d'infestation de termites
	Porte - Bois et Peinture	Absence d'indices d'infestation de termites
Wc	Sol - Carrelage	Absence d'indices d'infestation de termites
	Mur - Peinture sur doublage placoplâtre	Absence d'indices d'infestation de termites
	Plafond - Peinture sur doublage placoplâtre	Absence d'indices d'infestation de termites
	Plinthes - Carrelage	Absence d'indices d'infestation de termites
	Porte - Bois et Peinture	Absence d'indices d'infestation de termites
Salle de bain (présence de mobilier lourd)	Sol - Carrelage	Absence d'indices d'infestation de termites
	Mur - Peinture sur doublage placoplâtre	Absence d'indices d'infestation de termites
	Plafond - Peinture sur doublage placoplâtre	Absence d'indices d'infestation de termites
	Porte - Bois et Peinture	Absence d'indices d'infestation de termites
Séjour/Cuisine (présence de mobilier lourd)	Sol - Carrelage	Absence d'indices d'infestation de termites
	Mur - Peinture sur doublage placoplâtre	Absence d'indices d'infestation de termites
	Plafond - Peinture sur doublage placoplâtre	Absence d'indices d'infestation de termites
	Plinthes - Carrelage	Absence d'indices d'infestation de termites
	Fenêtre - Pvc	Absence d'indices d'infestation de termites
Chambre (présence de mobilier lourd)	Sol - Carrelage	Absence d'indices d'infestation de termites
	Mur - Peinture sur doublage placoplâtre	Absence d'indices d'infestation de termites
	Plafond - Peinture sur doublage placoplâtre	Absence d'indices d'infestation de termites
	Fenêtre - Pvc	Absence d'indices d'infestation de termites
	Plinthes - Carrelage	Absence d'indices d'infestation de termites
Balcon	Porte - Bois et Peinture	Absence d'indices d'infestation de termites
	Sol - Béton	Absence d'indices d'infestation de termites
	Mur - Enduit	Absence d'indices d'infestation de termites
	Plafond - doublage pvc	Absence d'indices d'infestation de termites
<b>Extérieur</b>		
Place de parking	Sol - Macadam	Absence d'indices d'infestation de termites

(1) Identifier notamment chaque bâtiment et chacune des pièces du bâtiment.

(2) Identifier notamment : ossature, murs, planchers, escaliers, boiseries, plinthes, charpentes...

(3) Mentionner les indices ou l'absence d'indices d'infestation de termites et en préciser la nature et la localisation.

**E. - Catégories de termites en cause :**

La mission et son rapport sont exécutés conformément à la norme AFNOR NF P 03-201 (Février 2016) et à l'arrêté du 07 mars 2012 modifiant l'arrêté du 29 mars 2007.

La recherche de termites porte sur différentes catégories de termites :

- **Les termites souterrains**, regroupant cinq espèces identifiées en France métropolitaine (Reticulitermes flavipes, reticulitermes lucifugus, reticulitermes banyulensis, reticulitermes grassei et reticulitermes urbis) et deux espèces supplémentaires dans les DOM (Coptotermes et heterotermes),

- **Les termites de bois sec**, regroupant les kalotermes flavicollis présent surtout dans le sud de la France métropolitaine et les Cryptotermes présent principalement dans les DOM et de façon ponctuelle en métropole.

- **Les termites arboricoles**, appartiennent au genre Nasutitermes présent presque exclusivement dans les DOM.

Les principaux indices d'une infestation sont :

- Altérations dans le bois,
- Présence de termites vivants,
- Présence de galeries-tunnels (cordonnets) ou concrétions,
- Cadavres ou restes d'individus reproducteurs,
- Présence d'orifices obturés ou non.

**Rappels réglementaires :**

L 133-5 du CCH : Lorsque, dans une ou plusieurs communes, des foyers de termites sont identifiés, un arrêté préfectoral, pris sur proposition ou après consultation des conseils municipaux intéressés, délimite les zones contaminées ou susceptibles de l'être à court terme. En cas de démolition totale ou partielle d'un bâtiment situé dans ces zones, les bois et matériaux contaminés sont incinérés sur place ou traités avant tout transport si leur destruction par incinération sur place est impossible. La personne qui a procédé à ces opérations en fait la déclaration en mairie.

Article L 112-17 du CCH : Les règles de construction et d'aménagement applicables aux ouvrages et locaux de toute nature quant à leur résistance aux termites et aux autres insectes xylophages sont fixées par décret en Conseil d'Etat. Ces règles peuvent être adaptées à la situation particulière de la Guadeloupe, de la Guyane, de la Martinique, de La Réunion, de Mayotte et de Saint-Martin.

F. - Identification des bâtiments et parties du bâtiment (pièces et volumes) n'ayant pu être visités et justification :

Néant

G. - Identification des ouvrages, parties d'ouvrages et éléments qui n'ont pas été examinés et justification :

Cf norme et arrêté Nota 5 : METHODOLOGIE DU DIAGNOSTIC : Définition de mission définissant la méthodologie des investigations

Localisation	Liste des ouvrages, parties d'ouvrages	Motif
Néant	-	

Nota : notre cabinet s'engage à organiser une visite ultérieure sur les lieux concernant les éléments et parties d'immeubles non visités, dès lors que les dispositions permettant un contrôle des zones concernées auront été prises par le propriétaire.

H. - Constatations diverses :

Localisation	Liste des ouvrages, parties d'ouvrages	Observations et constatations diverses
Néant	-	-

**Note 1:** Les indices d'infestation des autres agents de dégradation biologique du bois sont notés de manière générale pour information du donneur d'ordre, il n'est donc pas nécessaire d'en indiquer la nature, le nombre et la localisation précise. Si le donneur d'ordre le souhaite, il fait réaliser une recherche de ces agents dont la méthodologie et les éléments sont décrits dans la norme NF-P 03-200.

**I. – Moyens d'investigation utilisés :**

La mission et son rapport sont exécutés conformément à la norme AFNOR NF P 03-201 (Février 2016), à l'article L.133-5, L.133-6, L. 271-4 à 6, R133-7 et à l'arrêté du 07 mars 2012 modifiant l'arrêté du 29 mars 2007. La recherche de termites porte sur les termites souterrain, termites de bois sec ou termites arboricole et est effectuée jusqu'à 10 mètres des extérieurs de l'habitation, dans la limite de la propriété.

**Moyens d'investigation :**

Examen visuel des parties visibles et accessibles.  
Sondage manuel systématique des boiseries à l'aide d'un poinçon.  
Utilisation d'un ciseau à bois en cas de constatation de dégradations.  
Utilisation d'une échelle en cas de nécessité.  
À l'extérieur une hachette est utilisée pour sonder le bois mort.

Contrôle visuel et sondage mécanique des bois mis en œuvre, visibles et accessibles, sans destruction, sans démontage ni investigation destructives. La mission se limite aux pathologies du bois d'œuvre accessibles depuis l'intérieur des constructions le jour du contrôle, par sondage des éléments sans travaux, sans démolitions, sans dégradations, sans déplacement de meubles ni d'objets lourds/encombrants, appareils électroménagers, sans dépose de revêtements de murs, sols et faux-plafonds.

**J. – VISA et mentions :**

*Mention 1 : Le présent rapport n'a de valeur que pour la date de la visite et est exclusivement limité à l'état relatif à la présence de termites dans le bâtiment objet de la mission.*

*Mention 2 : L'intervention n'a pas eu pour but de donner un diagnostic de la résistance mécanique des bois et matériaux.*

*Nota 2 : Dans le cas de la présence de termites, il est rappelé l'obligation de déclaration en mairie de l'infestation prévue aux articles L.133-4 et R. 133-3 du code de la construction et de l'habitation.*

*Nota 3 : Conformément à l'article L-271-6 du CCH, l'opérateur ayant réalisé cet état relatif à la présence de termites n'a aucun lien de nature à porter atteinte à son impartialité et à son indépendance ni avec le propriétaire ou son mandataire qui fait appel à lui, ni avec une entreprise pouvant réaliser des travaux sur des ouvrages pour lesquels il lui est demandé d'établir cet état.*

*Nota 4 : Le présent rapport est établi par une personne dont les compétences sont certifiées par **WECERT***

**Nota 5 : METHODOLOGIE DU DIAGNOSTIC :**

*Le contrôle du bien se limite à un examen VISUEL et sondage NON DESTRUCTIF (sans démontage ni dépose) des BOIS des ELEMENTS VISIBLES et ACCESSIBLES. A la charge du propriétaire de rendre accessibles et visibles, avant notre passage, toutes les parties du bien.*

*Elle ne peut conduire par nature à des informations à caractère exhaustif. L'absence, d'indices de présence de termites, n'exclut pas une éventuelle activité en profondeur ou en sous œuvre et rend indispensable un nouveau contrôle après dépose ou démolition et/ou avant tous travaux de revêtement ou réfection des lieux.*

*Le gros œuvre d'un bâtiment, l'intérieur des murs, des planchers, les poutres plâtrées, les combles inaccessibles, la charpente non visible (plafond sous charpente), faux plafond, toutes les parties habillées (papiers peints, moquettes, polystyrène, tissus, PVC, lambris, plinthes, carrelage, revêtements de sols...) restent des parties inaccessibles.*

*La mission est effectuée sur les seules parties visibles et accessibles, exception faite du mobilier, le déplacement d'objets lourds étant interdit. Le demandeur ne pourra se prévaloir de cette attestation pour les parties meublées, encombrées, non visibles, non accessibles et/ou non mentionnées dans le présent diagnostic.*



*En général : Pas d'accès ni d'examen possible derrière les doublages et revêtements de décoration de type moquette, PVC, lambris, panneaux bois, isolation, cloison ou tout autre matériaux pouvant masquer un élément bois, ni sous les revêtements de sols fixés ou collés, ni sur les éléments cachés (sols, murs, plafond) par du mobilier ainsi que les plafonds, murs et sols cachés par du plâtre. Les tas de bois ne font pas partis de la mission et ne sont pas examinés.*

*Nous vous proposons de revenir sur les lieux du diagnostic pour une visite complémentaire des ouvrages, parties d'ouvrages et éléments qui n'ont pas été examinés dans leur intégralité : présence de mobilier (impossible à déplacer), bâtiment ou parties de bâtiments visités encombrés. Ceci à la requête expresse du client dès lors qu'il aura rendu accessible et totalement vide les éléments non vérifiés (frais de déplacement et rédaction des documents définis par avenant au présent constat, et restant à la charge du client).*

*L'absence de traces de termites constatées visuellement n'exclut pas la présence de celles-ci sur les parties d'ouvrage et éléments en bois inclus dans la structure du bâtiment, les éléments coffrés, les poteaux raidisseurs de cloison ou les sous faces de plancher, les faces cachées de tous éléments bois, doublages, plinthes, éléments de charpente et lambris, dont la détection nécessiterait des démontages ou des sondages destructifs. Dans nos investigations, il ne peut être déclaré que ce qui est dûment constaté : notre cabinet mentionne : "individus visibles". Ainsi, les termites peuvent abandonner temporairement ou s'éloigner d'un site du fait de : travaux, forte humidité, inondations ou applications diverses et revenir ultérieurement.*

*S'il est réalisé ultérieurement des travaux impliquant l'enlèvement d'éléments et donc des sondages destructifs permettant de découvrir des traces de termites, notre responsabilité ne saurait être retenue (Notre cabinet propose une revisite avec un nouveau rapport en cas de travaux et/ou d'enlèvement d'élément).*

*L'intervention n'a pas pour but de donner un diagnostic de la résistance mécanique des bois et matériaux. Il appartient au détenteur de l'attestation, de demander à un expert en bâtiment l'appréciation sur la résistance mécanique des matériaux en œuvre.*

*Le constat de l'état parasitaire traduit l'infestation ancienne ou effective de termites à la date de la visite. Toutefois, la trace d'activité de cet insecte peut apparaître après notre venue et ne peut de ce fait engager notre responsabilité.*

*Cet état parasitaire n'a de valeur que pour la date de la visite et est utilisable 180 jours. Notre responsabilité est engagée pour une erreur de diagnostic, seulement dans le cas où une présence de termite serait effective et décelable par un professionnel sans recourir à une quelconque dégradation en profondeur ou démontage, le jour de notre visite.*

*Vendeur - Acquéreur sont conscients que la présence de termites dans le bâti est un événement fréquent et/ou inévitable en aquitaine. Il est contractuellement établi qu'ils renoncent à un recours en annulation de vente/achat ou indemnité autre que l'engagement contractuel des parties, qui est limité à cinq fois le montant des honoraires.*

*La reproduction de ce rapport d'analyse n'est autorisée que sous sa forme intégrale. Il ne doit pas être reproduit sans l'autorisation écrite du cabinet.*

**La valeur de ce certificat ne sera effective et notre responsabilité engagée qu'après règlement de la facture.**



**Etat relatif à la présence de termites** n° CREDIT FONCIER /  
N° DOSSIER DL102094.00



Visite effectuée le **09/07/2025**.  
Fait à **LANGON**, le **09/07/2025**

Par : **GADY Etienne**



Signature du représentant :

--

**Le présent constat est valable au jour même de la visite, selon la loi, il est utilisable durant six mois pour toute transaction immobilière.**

En cas de vente d'immeuble bâti dans une zone à risque de contamination, la clause d'exonération de garantie pour vice caché, si le vice caché est constitué par la présence de termites, ne peut être stipulée qu'à la condition qu'un état relatif à la présence de termites dans le bâti soit annexé à l'acte authentique constatant la réalisation de la vente. L'état relatif à la présence de termites dans le bâti doit avoir été établi depuis moins de six mois à la date de l'acte authentique. Il s'ensuit que la validité du présent constat parasitaire est limitée à 6 mois à compter de sa date.

Le présent constat étant limité, à la date de son établissement, au constat visuel des parasites xylophages sans sondage destructif des lieux visités, l'absence de traces de termites constatée visuellement n'exclut pas la présence de termites en sous-face des éléments de charpentes, contre-cloisons, plinthes, entre-plafonds et planchers et autres éléments dont la détection exigerait des sondages destructifs.

Par suite, s'il est réalisé ultérieurement, des travaux impliquant l'enlèvement de la charpente, du parquet, des plinthes et autres éléments de moquettes, tapisseries etc... et s'il apparaît alors des termites, la responsabilité de la société ETIC ne peut être engagée en l'absence de traces constatées visuellement à la date de création de ce dernier.

**Rappel : Dans le cas de présence de termites, il est rappelé l'obligation de déclaration en mairie de l'infestation prévue aux articles L 133-4 et R 133-3 du code de la construction et de l'habitation.**

Le transfert de propriété du rapport délivré à l'Acheteur de la prestation n'interviendra qu'après paiement intégral du prix en principal et accessoire. Le paiement ne sera réputé acquis qu'après encaissement des sommes dues. L'inexécution par l'Acheteur de ses obligations de paiement, pour

quelque cause que ce soit, rend le présent rapport nul et non avenue et confère à la société ETIC le droit d'exiger sa restitution immédiate. L'Acheteur déclare accepter purement et simplement la clause de réserve de propriété et ses conséquences. Le transfert de propriété du rapport délivré à l'Acheteur de la prestation n'interviendra qu'après paiement intégral du prix en principal et accessoire. Le paiement ne sera réputé acquis qu'après encaissement des sommes dues.

Nota : Le diagnostiqueur ayant réalisé le présent état relatif à la présence de termites dans le bâti n'exerce aucune activité de traitement préventif, curatif ou d'entretien de lutte contre les termites.

ETIC - Cabinet d'Expertises Techniques Immobilières et Conseils - Sarl au capital de 6 000 € - Siret : 48933263500015  
74 rue Victor Billon 33 110 LE BOUSCAT -  
Tel Franck Laroche : 06 99 53 17 49 etic33@free.fr Ingénieur en bâtiment / Etienne GADY : 06 46 98 88 49 eticetienne@gmail.com  
Technicien expert

**6/7**  
Rapport du :  
09/07/2025



# DPE Diagnostic de performance énergétique (logement)

Établi le : 09/07/2025  
Valable jusqu'au : 08/07/2035

Ce document vous permet de savoir si votre logement est économe en énergie et préserve le climat. Il vous donne également des pistes pour améliorer ses performances et réduire vos factures. Pour en savoir plus : <https://www.ecologie.gouv.fr/diagnostic-performance-energetique-dpe>

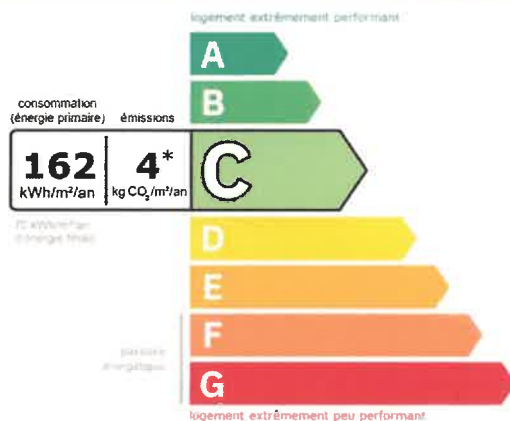


Adresse : **15 Route de Roaillon, Résidence Domaine de Volutis, Bât J, Niv 1, Appt 105**  
**33210 LANGON**  
N° de lot: 183, 272

Type de bien : Appartement  
Année de construction : 2006 - 2012  
Surface habitable : **41,29 m²**

Propriétaire : CREDIT FONCIER / S... N° DOSSIER DL102094.00  
Adresse : 186 Avenue de Grammont 37917 TOURS CEDEX

## Performance énergétique et climatique



\* Dont émissions de gaz à effet de serre



Le niveau de consommation énergétique dépend de l'isolation du logement et de la performance des équipements.  
Pour l'améliorer, voir pages 4 à 6

Ce logement émet 202 kg de CO<sub>2</sub> par an, soit l'équivalent de 1 047 km parcourus en voiture.  
Le niveau d'émissions dépend principalement des types d'énergies utilisées (bois, électricité, gaz, fioul, etc.)

## Estimation des coûts annuels d'énergie du logement

Les coûts sont estimés en fonction des caractéristiques de votre logement et pour une utilisation standard sur 5 usages (chauffage, eau chaude sanitaire, climatisation, éclairage, auxiliaires) voir p.3 pour voir les détails par poste.



entre **620 €** et **870 €** par an

Pris moyen des énergies indexées sur les années 2021, 2022, 2023 (abonnements compris)

Comment réduire ma facture d'énergie ? Voir p.3

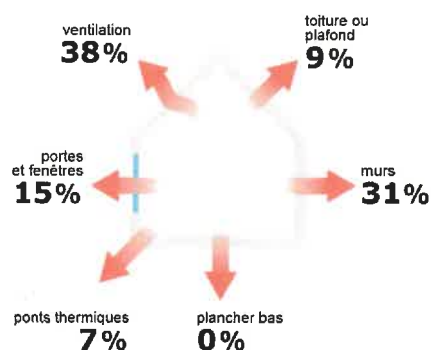
### Informations diagnostiqueur

**SARL ETIC**  
74, rue Victor Billon  
33110 LE BOUSCAT  
tel : Franck Laroche : 06 99 53 17 49

Diagnosticteur : GADY Etienne  
Email : [etic33@free.fr](mailto:etic33@free.fr)  
N° de certification : 3087  
Organisme de certification : LA CERTIFICATION DE PERSONNES



## Schéma des déperditions de chaleur



## Performance de l'isolation

INSUFFISANTE MOYENNE BONNE TRÈS BONNE



## Système de ventilation en place



VMC SF Hygro B de 2001 à 2012

## Confort d'été (hors climatisation)\*



INSUFFISANT MOYEN BON

Les caractéristiques de votre logement améliorant le confort d'été :



fenêtres équipées de volets extérieurs



toiture isolée

## Production d'énergies renouvelables

Ce logement n'est pas encore équipé de systèmes de production d'énergie renouvelable.

Diverses solutions existent :



pompe à chaleur



chauffe-eau thermodynamique



panneaux solaires photovoltaïques



panneaux solaires thermiques



géothermie








réseau de chaleur ou de froid vertueux



chauffage au bois

\*Le niveau de confort d'été présenté ici s'appuie uniquement sur les caractéristiques de votre logement (la localisation n'est pas prise en compte).

## Montants et consommations annuels d'énergie

Usage		Consommation d'énergie (en kWh énergie primaire)	Frais annuels d'énergie (fourchette d'estimation*)	Répartition des dépenses
 chauffage	⚡ Electrique	2 082 (905 é.f.)	entre 190 € et 260 €	30 %
 eau chaude	⚡ Electrique	3 952 (1 718 é.f.)	entre 360 € et 490 €	57 %
 refroidissement				0 %
 éclairage	⚡ Electrique	187 (81 é.f.)	entre 10 € et 30 €	3 %
 auxiliaires	⚡ Electrique	475 (206 é.f.)	entre 60 € et 90 €	10 %
<b>énergie totale pour les usages recensés :</b>		<b>6 696 kWh</b> (2 911 kWh é.f.)	<b>entre 620 € et 870 € par an</b>	

Pour rester dans cette fourchette d'estimation, voir les recommandations d'usage ci-dessous

Conventionnellement, ces chiffres sont donnés pour une température de chauffage de 19° réduite à 16°C la nuit ou en cas d'absence du domicile, une climatisation réglée à 28° (si présence de clim), et une consommation d'eau chaude de 89l par jour.

é.f. → énergie finale  
Prix moyens des énergies indexés sur les années 2021, 2022, 2023 (abonnements compris)

▲ Seules les consommations d'énergie nécessaires au chauffage, à la climatisation, à la production d'eau chaude sanitaire, à l'éclairage et aux auxiliaires (ventilateurs, pompes) sont prises en compte dans cette estimation. Les consommations liées aux autres usages (électroménager, appareils électroniques...) ne sont pas comptabilisées.

▲ Les factures réelles dépendront de nombreux facteurs : prix des énergies, météo de l'année (hiver froid ou doux...), nombre de personnes dans le logement et habitudes de vie, entretien des équipements...

## Recommandations d'usage pour votre logement

Quelques gestes simples pour maîtriser votre facture d'énergie :



## Température recommandée en hiver → 19°C

Chauffer à 19°C plutôt que 21°C c'est -28% sur votre facture **soit -86€ par an**

## Astuces


- Diminuez le chauffage quand vous n'êtes pas là.
- Chauffez les chambres à 17° la nuit.



## Si climatisation, température recommandée en été → 28°C

## Astuces

- Fermez les fenêtres et volets la journée quand il fait chaud.
- Aérez votre logement la nuit.



## Consommation recommandée → 89l/jour d'eau chaude à 40°C

36l consommés en moins par jour, c'est -19% sur votre facture **soit -103€ par an**  
Estimation faite par rapport à la surface de votre logement (1-2 personnes). Une douche de 5 minute = environ 40l

## Astuces





- Installez des mousseurs d'eau sur les robinets et un pommeau à faible débit sur la douche.
- Réduisez la durée des douches.








En savoir plus sur les bons réflexes d'économie d'énergie :  
[www.faire.gouv.fr/reduire-ses-factures-energie](http://www.faire.gouv.fr/reduire-ses-factures-energie)

Voir en annexe le descriptif détaillé du logement et de ses équipements

### Vue d'ensemble du logement






	description	isolation
 Murs	Mur en béton banché d'épaisseur $\leq 20$ cm non isolé donnant sur des circulations sans ouverture directe sur l'extérieur / Mur en béton banché d'épaisseur $\leq 20$ cm avec isolation intérieure donnant sur des circulations sans ouverture directe sur l'extérieur / Mur en béton banché d'épaisseur $\leq 20$ cm avec isolation intérieure donnant sur un local chauffé / Mur (à structure lourde) avec isolation intérieure donnant sur l'extérieur	insuffisante
 Plancher bas	Dalle béton donnant sur un local chauffé	Sans objet
 Toiture/plafond	Plafond sous solives bois donnant sur un comble fortement ventilé avec isolation intérieure	très bonne
 Portes et fenêtres	Fenêtres battantes pvc, double vitrage avec lame d'argon 12 mm et volets roulants pvc Portes-fenêtres battantes pvc, double vitrage avec lame d'argon 12 mm et volets roulants pvc Porte(s) autres opaque pleine isolée	bonne

### Vue d'ensemble des équipements

	description
 Chauffage	Convecteur électrique NFC, NF** et NF*** (système individuel)
 Eau chaude sanitaire	Ballon électrique à accumulation vertical (catégorie B ou 2 étoiles), contenance ballon 200 L
 Climatisation	Néant
 Ventilation	VMC SF Hygro B de 2001 à 2012 (collective)
 Pilotage	Sans système d'intermittence

### Recommandations de gestion et d'entretien des équipements

Pour maîtriser vos consommations d'énergie, la bonne gestion et l'entretien régulier des équipements de votre logement sont essentiels.

	type d'entretien
 Chauffe-eau	Vérifier la température d'eau du ballon (55°C-60°C) pour éviter le risque de développement de la légionnelle (en dessous de 50°C).
 Eclairage	Eteindre les lumières lorsque personne n'utilise la pièce.
 Isolation	Faire vérifier les isolants et les compléter tous les 20 ans.
 Radiateur	Ne jamais placer un meuble devant un émetteur de chaleur.
 Ventilation	Nettoyage et réglage de l'installation tous les 3 ans par un professionnel. Nettoyer régulièrement les bouches. Veiller à ouvrir les fenêtres de chaque pièce très régulièrement

Selon la configuration, certaines recommandations relèvent de la copropriété ou du gestionnaire de l'immeuble.



## Recommandations d'amélioration de la performance



Des travaux peuvent vous permettre d'améliorer significativement l'efficacité énergétique de votre logement et ainsi de faire des économies d'énergie, d'améliorer son confort, de le valoriser et de le rendre plus écologique. Le pack de travaux vous permet de réaliser les travaux prioritaires, et le pack d'aller vers un logement très performant.



Si vous en avez la possibilité, il est plus efficace et rentable de procéder à une rénovation globale de votre logement (voir packs de travaux + ci-dessous). La rénovation performante par étapes est aussi une alternative possible (réalisation du pack avant le pack ). Faites-vous accompagner par un professionnel compétent (bureau d'études, architecte, entreprise générale de travaux, groupement d'artisans...) pour préciser votre projet et coordonner vos travaux.

## 1

## Les travaux essentiels

Montant estimé : 1100 à 1600€

Lot	Description	Performance recommandée
Mur	Isolation des murs par l'intérieur. Avant d'isoler un mur, vérifier qu'il ne présente aucune trace d'humidité.	$R > 4,5 \text{ m}^2 \cdot \text{K/W}$
Chauffage	Mettre à jour le système d'intermittence / régulation (programmeur, robinets thermostatique, isolation réseau)	

## 2

## Les travaux à envisager

Montant estimé : 9300 à 14000€

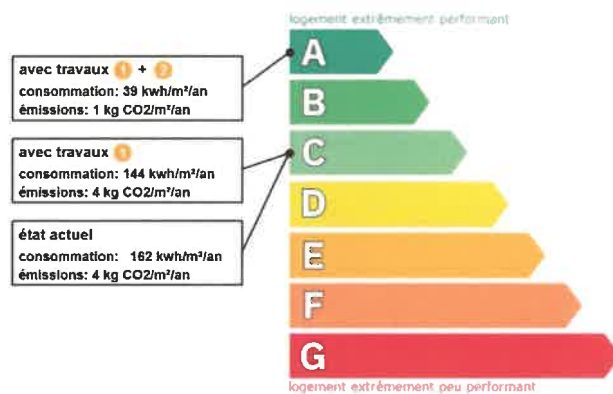
Lot	Description	Performance recommandée
Portes et fenêtres	Remplacer les fenêtres par des fenêtres double vitrage à isolation renforcée. Travaux à réaliser en lien avec la copropriété Travaux pouvant nécessiter une autorisation d'urbanisme	$U_w = 1,3 \text{ W/m}^2 \cdot \text{K}$ , $S_w = 0,42$
Chauffage	Remplacer le système de chauffage par une pompe à chaleur air/air non réversible (la climatisation n'est pas considérée, en cas de mise en place votre étiquette énergie augmentera sensiblement).	$SCOP = 4$
Eau chaude sanitaire	Remplacer le système actuel par un appareil de type pompe à chaleur.	$COP = 3$

## Commentaires :

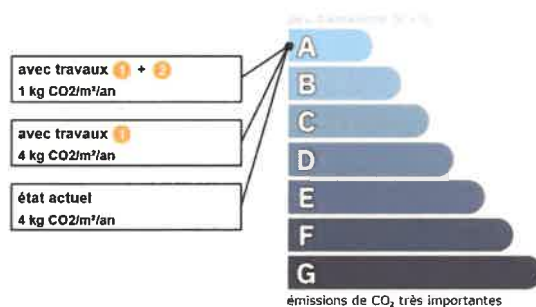
Néant

## Recommandations d'amélioration de la performance (suite)

## Évolution de la performance après travaux



## Dont émissions de gaz à effet de serre



## Préparez votre projet !

Contactez le conseiller FAIRE le plus proche de chez vous, pour des conseils gratuits et indépendants sur vos choix de travaux et d'artisans :

[www.faire.fr/trouver-un-conseiller](http://www.faire.fr/trouver-un-conseiller)  
ou 0808 800 700 (gratuit d'un appel local)

Vous pouvez bénéficier d'aides, de primes et de subventions pour vos travaux :

[www.faire.fr/aides-de-financement](http://www.faire.fr/aides-de-financement)



Pour répondre à l'urgence climatique et environnementale, la France s'est fixée pour objectif d'ici 2050 de rénover l'ensemble des logements à un haut niveau de performance énergétique.

À court terme, la priorité est donnée à la suppression des énergies fortement émettrices de gaz à effet de serre (fioul, charbon) et à l'éradication des « passoires énergétiques » d'ici 2028.

### Fiche technique du logement

Cette fiche liste les caractéristiques techniques du bien diagnostiqué renseignées par le diagnostiqueur pour obtenir les résultats présentés dans ce document. En cas de problème, contactez la personne ayant réalisé ce document ou l'organisme certificateur qui l'a certifiée (diagnostiqueurs.din.developpement-durable.gouv.fr).

Référence du logiciel valide : **LICIEL Diagnostics v4 [Moteur BBS Slama: 2024.6.1.0]**

Référence du DPE : **CREDIT FONCIER / SUIGNARD N° DOSSIER DL102094.00**

Date de visite du bien : **09/07/2025**

Invariant fiscal du logement : **N/A**

Référence de la parcelle cadastrale :

Méthode de calcul utilisée pour l'établissement du DPE : **3CL-DPE 2021**

Numéro d'immatriculation de la copropriété : **N/A**

#### Explications personnalisées sur les éléments pouvant amener à des différences entre les consommations estimées et les consommations réelles :

Les coûts sont estimés en fonction des caractéristiques de votre logement et pour une utilisation standard sur 5 usages (chauffage, eau chaude sanitaire, climatisation, éclairage, auxiliaires) sans tenir compte des spécificités liées à vos usages, taux d'occupation, nombre d'occupants...

Les consommations de ce DPE sont calculées pour des conditions d'usage fixées (on considère que les occupants les utilisent suivant des conditions standard), et pour des conditions climatiques moyennes du lieu. Il peut apparaître des divergences importantes entre les factures d'énergie que vous payez et la consommation conventionnelle pour plusieurs raisons : suivant la rigueur de l'hiver ou le comportement réellement constaté des occupants, qui peuvent s'écarter fortement de celui choisi dans les conditions standard et également des prix moyens des énergies que l'Observatoire de l'Energie constate au niveau national et donc peut s'écarter du prix de votre abonnement. De plus, ce DPE a été réalisé selon une modélisation 3CL (définie par arrêté) qui est sujette à des modifications dans le temps qui peuvent également faire varier les résultats.

#### Liste des documents demandés et non remis :

Plans avec surface du logement  
Plan de masse  
Taxe d'habitation et taxe foncière  
Relevé de propriété  
Règlement de copropriété  
Descriptifs des équipements collectifs - Syndic  
Descriptifs des équipements individuels - Gestionnaire  
Contrat entretien des équipements  
Notices techniques des équipements  
Permis de construire  
Etude thermique réglementaire  
Infiltrométrie  
Rapport mentionnant la composition des parois  
Factures de travaux  
Justificatifs Crédit d'impôt  
Déclaration préalable des travaux de rénovation  
Cahier des charges / Programme de travaux

#### Mesures réalisées par module de calcul du U :

dans les conditions climatiques spécifiques au jour de la visite sur les matériaux ne pouvant être justifiés

#### Descriptif présenté sur la fiche technique :

Impossibilité d'investigations approfondies non destructives.


**Références réglementaires utilisées :**

Article L134-4-2 du CCH, décret n° 2011-807 du 5 juillet 2011, arrêtés du 31 mars 2021, 8 octobre 2021 et du 17 juin 2021 relatif à la transmission des diagnostics de performance énergétique à l'Agence de l'environnement et de la maîtrise de l'énergie et relatif à l'utilisation réglementaire des logiciels pour l'élaboration des diagnostics de performance énergétique, 5 juillet 2024, décret 2020-1610, 2020-1609, 2006-1114, 2008-1175 ; Ordonnance 2005-655 art L271-4 à 6 ; Loi 2004-1334 art L134-1 à 5 ; décret 2006-1147 art R.134-1 à 5 du CCH et loi grenelle 2 n°2010-786 du juillet 2010.

**Notes :** Le présent rapport est établi par une personne dont les compétences sont certifiées par LA CERTIFICATION DE PERSONNES - 25 Avenue Léonard de Vinci, Immeuble Europarc, 33600 PESSAC (détail sur [www.info-certif.fr](http://www.info-certif.fr))

**Informations société :** SARL ETIC 74, rue Victor Billon 33110 LE BOUSCAT

Tél. : Franck Laroche : 06 99 53 17 49 - N°SIREN : 489332635 - Compagnie d'assurance : AXA n°



## ATTESTATION DE SURFACE DU LOT APPARENT DE LA PARTIE PRIVATIVE

Numéro de dossier : CREDIT FONCIER / SUIGNARD N°  
DOSSIER DL102094.00  
Date du repérage : 09/07/2025

La présente mission consiste à établir la superficie de la surface privative des biens ci-dessous désignés, afin de satisfaire aux dispositions de la loi pour l'Accès au logement et un urbanisme rénové (ALUR) du 24 mars 2014 art. 54 II et V, de la loi n° 96/1107 du 18 décembre 1996, n°2014-1545 du 20 décembre 2014 et du décret n° 97/532 du 23 mai 1997, en vue de reporter leur superficie dans un acte de vente à intervenir, en aucun cas elle ne préjuge du caractère de décence ou d'habilité du logement.

**Extrait de l'Article 4-1** - La superficie de la partie privative d'un lot ou d'une fraction de lot, mentionnée à l'article 46 de la loi du 10 juillet 1965, est la superficie des planchers des locaux clos et couverts après déduction des surfaces occupées par les murs, cloisons, marches et cages d'escalier, gaines, embrasures de portes et de fenêtres. Il n'est pas tenu compte des planchers des parties des locaux d'une hauteur inférieure à 1,80 m.

Extrait du CCH : R.111-2 - La surface habitable d'un logement est la surface de plancher construite, après déduction des surfaces occupées par les murs, cloisons, marches et cages d'escalier, gaines, embrasures de portes et de fenêtres. Le volume habitable correspond au total des surfaces habitables ainsi définies multipliés par les hauteurs sous plafond. Il n'est pas tenu compte de la surface des combles non aménagés, caves, sous sol, remises, garage, terrasse, loggia, balcon, séchoir, véranda, volume vitré prévu à l'article R.111-10, locaux communs et autres dépendances des logements, ni des parties de locaux inférieure à 1,80 m

<b>Désignation du ou des bâtiments</b> <i>Localisation du ou des bâtiments :</i> Département : ..... <b>Gironde</b> Adresse : ..... <b>15 Route de Roaillon, Résidence</b> <b>Domaine de Volutis, Bât J, Niv 1, Appt</b> <b>105</b> Commune : ..... <b>33210 LANGON</b>  Désignation et situation du ou des lot(s) de copropriété : <b>, Lot numéro 183, 272</b>	<b>Désignation du propriétaire</b> <i>Désignation du client :</i> Nom et prénom : . <b>CREDIT FONCIER / SUIGNARD N°</b> <b>DOSSIER DL102094.00</b> Adresse : ..... <b>186 Avenue de Grammont</b> <b>37917 TOURS CEDEX</b>
<b>Donneur d'ordre (sur déclaration de l'intéressé)</b> Nom et prénom : <b>CREDIT FONCIER / SUIGNARD N°</b> <b>DOSSIER DL102094.00</b> Adresse : ..... <b>186 Avenue de Grammont</b> <b>37917 TOURS CEDEX</b>	<b>Repérage</b> Périmètre de repérage : <b>Toutes parties visibles et</b> <b>accessibles sans démontage ni</b> <b>investigations destructives</b>
<b>Désignation de l'opérateur de diagnostic</b> Nom et prénom : ..... <b>GADY Etienne</b> Raison sociale et nom de l'entreprise : ..... <b>SARL ETIC</b> Adresse : ..... <b>74, rue Victor Billon</b> <b>33110 LE BOUSCAT</b> Numéro SIRET : ..... <b>489332635</b> Désignation de la compagnie d'assurance : ... <b>AXA</b> Numéro de police et date de validité : ..... / <b>31/12/2025</b>	

**Superficie privative du lot, sous réserve de vérification de la consistance du lot:**

**Certificat de superficie** n° CREDIT FONCIER / **SURFOND** N° DOSSIER  
DL102094.00



Surface loi Carrez totale : 41,29 m<sup>2</sup> (quarante et un mètres carrés vingt-neuf)  
Surface hors Carrez totale : 0,28 m<sup>2</sup> (zéro mètres carrés vingt-huit)



## Résultat du repérage

Date du repérage : **09/07/2025**  
Documents remis par le donneur d'ordre à l'opérateur de repérage :  
**Aucun document ne nous a été remis**  
Tableau récapitulatif des surfaces de chaque pièce au sens Loi Carrez :

Parties de l'immeuble bâties visitées	Superficie privative au sens Carrez	Surface hors Carrez	Commentaires
Appartement Niv 1 - Entrée	3,71	0,28	Espace cumulus <1,80m
Appartement Niv 1 - Wc	1,19	0	
Appartement Niv 1 - Salle de bain (présence de mobilier lourd)	2,76	0	
Appartement Niv 1 - Séjour/Cuisine (présence de mobilier lourd)	22,46	0	
Appartement Niv 1 - Chambre (présence de mobilier lourd)	11,17	0	

Superficie privative en m<sup>2</sup> du ou des lot(s) :

**Surface loi Carrez totale : 41,29 m<sup>2</sup> (quarante et un mètres carrés vingt-neuf)**  
**Surface hors Carrez totale : 0,28 m<sup>2</sup> (zéro mètres carrés vingt-huit)**

## Résultat du repérage – Parties annexes

Parties de l'immeuble bâties visitées	Superficie privative au sens Carrez	Surface hors Carrez	Motif de non prise en compte
Appartement Niv 1 - Balcon	0	7,82	

Fait à **LANGON**, le **09/07/2025**

Par : **GADY Etienne**



La présente attestation est établie en fonction de l'état des lieux et des aménagements connus et visibles au jour de la visite. Nous n'avons pas eu communication du règlement de copropriété, de l'état descriptif de division, ni des éventuelles modifications de cet état de la copropriété. La situation réelle n'a pas pu être comparée avec celle décrite dans le règlement de copropriété. Il s'agit de la surface du lot apparent qu'il nous a été indiqué comme étant le lot privatif par le donneur d'ordre. Le mesurage a donc été effectué selon les limites de la possession apparente et en fonction de la délimitation du lot donnée par le propriétaire ou son représentant. Les pièces ont été désignées selon les signes apparents d'occupation. L'analyse juridique du lot ne fait pas partie de la mission de l'opérateur de sorte que l'utilisation du présent mesurage doit s'effectuer sous le contrôle du rédacteur d'acte de la vente.

Du fait de la possibilité de réalisation de travaux qui pourraient modifier les surfaces mentionnées dans le présent document, la validité du présent constat ne vaut que pour la mutation en cours (propriétaire désigné en référence de ce dossier) et ne serait être valable en cas de revente de cet immeuble.



## Etat de l'Installation Interieure d'Electricité

Numéro de dossier : CREDIT FONCIER / [REDACTED] N°  
DOSSIER DL102094.00  
Date du repérage : 09/07/2025

La présente mission consiste, suivant l'arrêté du 28 septembre 2017 et du 4 avril 2011, à établir un état de l'installation électrique, en vue d'évaluer les risques pouvant porter atteinte à la sécurité des personnes. (Application des articles L. 134-7 du code de la construction et de l'habitation). En aucun cas, il ne s'agit d'un contrôle de conformité de l'installation vis-à-vis de la réglementation en vigueur. Cet état de l'installation intérieure d'électricité est valable 3 ans pour la vente et 6 ans pour la location.

### 1. - Désignation et description du local d'habitation et de ses dépendances

Localisation du local d'habitation et de ses dépendances :  
Type d'immeuble : ..... **Appartement**  
Adresse : ..... **15 Route de Roaillon, Résidence Domaine de Volutis, Bât J, Niv 1, Appt 105**  
Commune : ..... **33210 LANGON**  
Département : ..... **Gironde**  
Référence cadastrale : ..... , identifiant fiscal : **N/A**  
Désignation et situation du ou des lot(s) de copropriété :  
..... , Lot numéro **183, 272**  
Périmètre de repérage : ..... **Toutes parties visibles et accessibles sans démontage ni investigations destructives**  
Année de construction : ..... **> 1997**  
Année de l'installation : ..... **> 1997**  
Parties du bien non visitées : ..... **Néant**

### 2. - Identification du donneur d'ordre

Identité du donneur d'ordre :  
Nom et prénom : ..... **CREDIT FONCIER / SUIGNARD N° DOSSIER DL102094.00**  
Adresse : ..... **186 Avenue de Grammont**  
..... **37917 TOURS CEDEX**  
Téléphone et adresse internet : ..... **Non communiquées**  
Qualité du donneur d'ordre (sur déclaration de l'intéressé) : **Autre**  
  
Propriétaire du local d'habitation et de ses dépendances :  
Nom et prénom : ..... **CREDIT FONCIER / SUIGNARD N° DOSSIER DL102094.00**  
Adresse : ..... **186 Avenue de Grammont**  
..... **37917 TOURS CEDEX**

### 3. - Identification de l'opérateur ayant réalisé l'intervention et signé le rapport

Identité de l'opérateur de diagnostic :  
Nom et prénom : ..... **GADY Etienne**  
Raison sociale et nom de l'entreprise : ..... **SARL ETIC**  
Adresse : ..... **74, rue Victor Billon**  
..... **33110 LE BOUSCAT**  
Numéro SIRET : ..... **489332635**  
Désignation de la compagnie d'assurance : **AXA**  
Numéro de police et date de validité : ..... **- 31/12/2025**  
  
Le présent rapport est établi par une personne dont les compétences sont certifiées par **WECERT** le **15/09/2022** jusqu'au **30/03/2027**. (Certification de compétence **C2020-SE01-024**)

#### 4. – Rappel des limites du champ de réalisation de l'état de l'installation intérieure d'électricité

L'état de l'installation intérieure d'électricité porte sur l'ensemble de l'installation intérieure d'électricité à basse tension des locaux à usage d'habitation située en aval de l'appareil général de commande et de protection de cette installation. Il ne concerne pas les matériels d'utilisation amovibles, ni les circuits internes des matériels d'utilisation fixes, destinés à être reliés à l'installation électrique fixe, ni les installations de production ou de stockage par batteries d'énergie électrique du générateur jusqu'au point d'injection au réseau public de distribution d'énergie ou au point de raccordement à l'installation intérieure. Il ne concerne pas non plus les circuits de téléphonie, de télévision, de réseau informatique, de vidéophonie, de centrale d'alarme, etc., lorsqu'ils sont alimentés en régime permanent sous une tension inférieure ou égale à 50 V en courant alternatif et 120 V en courant continu.

L'intervention de l'opérateur réalisant l'état de l'installation intérieure d'électricité ne porte que sur les constituants visibles, visitables, de l'installation au moment du diagnostic. Elle s'effectue sans démontage de l'installation électrique (hormis le démontage des capots des tableaux électriques lorsque cela est possible) ni destruction des isolants des câbles.

Des éléments dangereux de l'installation intérieure d'électricité peuvent ne pas être repérés, notamment :

- les parties de l'installation électrique non visibles (incorporées dans le gros œuvre ou le second œuvre ou masquées par du mobilier) ou nécessitant un démontage ou une détérioration pour pouvoir y accéder (boîtes de connexion, conduits, plinthes, goulottes, huisseries, éléments chauffants incorporés dans la maçonnerie, luminaires des piscines plus particulièrement) ;
- les parties non visibles ou non accessibles des tableaux électriques après démontage de leur capot ;
- inadéquation entre le courant assigné (calibre) des dispositifs de protection contre les surintensités et la section des conducteurs sur toute la longueur des circuits ;

#### 5. – Conclusion relative à l'évaluation des risques pouvant porter atteinte à la sécurité des personnes

- ☒ **L'installation intérieure d'électricité ne comporte aucune anomalie.**  
☐ **L'installation intérieure d'électricité comporte une ou des anomalies.**

##### **Anomalies avérées selon les domaines suivants :**

- ☐ L'appareil général de commande et de protection et de son accessibilité.
- ☐ Dispositif de protection différentiel à l'origine de l'installation / Prise de terre et installation de mise à la terre.
- ☐ Dispositif de protection contre les surintensités adapté à la section des conducteurs, sur chaque circuit.
- ☐ La liaison équipotentielle et installation électrique adaptées aux conditions particulières des locaux contenant une douche ou une baignoire.
- ☐ Matériels électriques présentant des risques de contacts directs avec des éléments sous tension - Protection mécanique des conducteurs.
- ☐ Matériels électriques vétustes, inadaptés à l'usage.

##### **Anomalies relatives aux installations particulières :**

- ☐ Appareils d'utilisation situés dans des parties communes et alimentés depuis la partie privative ou inversement.
- ☐ Piscine privée, ou bassin de fontaine

##### **Informations complémentaires :**

- ☐ Socles de prise de courant, dispositif à courant différentiel résiduel à haute sensibilité

Domaines	Informations complémentaires
IC. Socles de prise de courant, dispositif à courant différentiel résiduel à haute sensibilité	L'ensemble de l'installation électrique est protégé par au moins un dispositif différentiel à haute sensibilité $\leq 30$ mA
	L'ensemble des socles de prise de courant est du type à obturateur
	L'ensemble des socles de prise de courant possède un puits de 15 mm.

6. – Avertissement particulier

**Points de contrôle n'ayant pu être vérifiés**

Domaines	Points de contrôle
Néant	-

**Parties du bien (pièces et emplacements) n'ayant pu être visitées et justification :**  
**Néant**

7. – Conclusion relative à l'évaluation des risques relevant du devoir de conseil de professionnel

Néant

*Nota : Le présent rapport est établi par une personne dont les compétences sont certifiées par **WECERT** -*

Dates de visite et d'établissement de l'état :  
Visite effectuée le : **09/07/2025**  
Etat rédigé à **LANGON**, le **09/07/2025**

**Par : GADY Etienne**



<b>Signature du représentant :</b>

8. – Explications détaillées relatives aux risques encourus

Objectif des dispositions et description des risques encourus
<b>Appareil général de commande et de protection</b> : Cet appareil, accessible à l'intérieur du logement, permet d'interrompre, en cas d'urgence, en un lieu unique, connu et accessible, la totalité de la fourniture de l'alimentation électrique. Son absence, son inaccessibilité ou un appareil inadapté ne permet pas d'assurer cette fonction de coupure en cas de danger (risque d'électrisation, voire d'électrocution), d'incendie ou d'intervention sur l'installation électrique.
<b>Protection différentielle à l'origine de l'installation</b> : Ce dispositif permet de protéger les personnes contre les risques de choc électrique lors d'un défaut d'isolement sur un matériel électrique. Son absence ou son mauvais fonctionnement peut être la cause d'une électrisation, voire d'une électrocution.
<b>Prise de terre et installation de mise à la terre</b> : Ces éléments permettent, lors d'un défaut d'isolement sur un matériel électrique, de dévier à la terre le courant de défaut dangereux qui en résulte. L'absence de ces éléments ou leur inexistence partielle peut être la cause d'une électrisation, voire d'une électrocution.
<b>Protection contre les surintensités</b> : Les disjoncteurs divisionnaires ou coupe-circuits à cartouche fusible, à l'origine de chaque circuit, permettent de protéger les conducteurs et câbles électriques contre les échauffements anormaux dus aux surcharges ou courts-circuits. L'absence de ces dispositifs de protection ou leur calibre trop élevé peut être à l'origine d'incendies.
<b>Liaison équipotentielle dans les locaux contenant une baignoire ou une douche</b> : Elle permet d'éviter, lors d'un défaut, que le corps humain ne soit traversé par un courant électrique dangereux. Son absence prive, en cas de défaut, l'écoulement du courant électrique par le corps humain, ce qui peut être la cause d'une électrisation, voire d'une électrocution.
<b>Règles liées aux zones dans les locaux contenant une baignoire ou une douche</b> : Les règles de mise en œuvre de l'installation électrique à l'intérieur de tels locaux permettent de limiter le risque de chocs électriques, du fait de la réduction de la résistance électrique du corps humain lorsque celui-ci est mouillé ou immergé. Le non-respect de celles-ci peut être la cause d'une électrisation, voire d'une électrocution.
<b>Matériels électriques présentant des risques de contact direct</b> : Les matériels électriques dont des parties nues sous tension sont accessibles (matériels électriques anciens, fils électriques dénudés, bornes de connexion non placées dans une boîte équipée d'un couvercle, matériels électriques cassés...) présentent d'importants risques d'électrisation, voire d'électrocution.
<b>Matériels électriques vétustes ou inadaptés à l'usage</b> : Ces matériels électriques, lorsqu'ils sont trop anciens, n'assurent pas une protection satisfaisante contre l'accès aux parties nues sous tension ou ne possèdent plus un niveau d'isolement suffisant. Lorsqu'ils ne sont pas adaptés à l'usage que l'on veut en faire, ils deviennent très dangereux lors de leur utilisation. Dans les deux cas, ces matériels présentent d'importants risques d'électrisation, voire d'électrocution.
<b>Appareils d'utilisation situés dans des parties communes et alimentés depuis les parties privatives</b> : Lorsque l'installation électrique issue de la partie privative n'est pas mise en œuvre correctement, le contact d'une personne avec la masse d'un matériel électrique en défaut ou une partie active sous tension peut être la cause d'électrisation, voire d'électrocution.
<b>Piscine privée ou bassin de fontaine</b> : Les règles de mise en œuvre de l'installation électrique et des équipements associés à la piscine ou au bassin de fontaine permettent de limiter le risque de chocs électriques, du fait de la réduction de la résistance électrique du corps humain lorsque celui-ci est mouillé ou immergé. Le non-respect de celles-ci peut être la cause d'une électrisation, voire d'une électrocution.

Informations complémentaires

Objectif des dispositions et description des risques encourus
<b>Dispositif(s) différentiel(s) à haute sensibilité protégeant l'ensemble de l'installation électrique</b> : L'objectif est d'assurer rapidement la coupure du courant de l'installation électrique ou du circuit concerné, dès l'apparition d'un courant de défaut même de faible valeur. C'est le cas notamment lors de la défaillance occasionnelle (telle que l'usure normale ou anormale des matériels, l'imprudence ou le défaut d'entretien, la rupture du conducteur de mise à la terre d'un matériel électrique) des mesures classiques de protection contre les risques d'électrisation, voire d'électrocution.
<b>Socles de prise de courant de type à obturateurs</b> : Socles de prise de courant de type à obturateurs : l'objectif est d'éviter l'introduction, en particulier par un enfant, d'un objet dans une alvéole d'un socle de prise de courant sous tension pouvant entraîner des brûlures graves et/ou l'électrisation, voire l'électrocution.
<b>Socles de prise de courant de type à puits</b> : La présence d'un puits au niveau d'un socle de prise de courant évite le risque d'électrisation, voire d'électrocution, au moment de l'introduction des fiche mâles non isolées d'un cordon d'alimentation.

**Règles élémentaires de sécurité et d'usage à respecter (liste non exhaustive)**

L'électricité constitue un danger invisible, inodore et silencieux et c'est pourquoi il faut être vigilant quant aux risques qu'elle occasionne (incendie, électrisation, électrocution). Restez toujours attentif à votre installation électrique, vérifiez qu'elle soit et reste en bon état.

Pour limiter les risques, il existe des moyens de prévention simples :

- Ne jamais manipuler une prise ou un fil électrique avec des mains humides
- Ne jamais tirer sur un fil électrique pour le débrancher
- Débrancher un appareil électrique avant de le nettoyer
- Ne jamais toucher les fiches métalliques d'une prise de courant
- Ne jamais manipuler un objet électrique sur un sol humide ou mouillé



## Etat des Risques et Pollutions

En application des articles L125-5 à 7 et R125-26 du code de l'environnement.

Commande n° 10285721

Date de réalisation : 9 juillet 2025 (Valable 6 mois)

Selon les informations mises à disposition par arrêté préfectoral :  
N° 33-2019-07-23-004 du 23 juillet 2019, modifié le 31 mars 2022.

### Références du bien

#### Adresse du bien

15 Route de Roaillan, Residence Domaine de Volutis, Bat  
J, Niv 1, Appt 105  
33210 Langon

#### Référence(s) cadastrale(s):

Information demandée, non communiquée

ERP établi à l'adresse / aux coordonnées géographiques.

Longitude: -0.25593

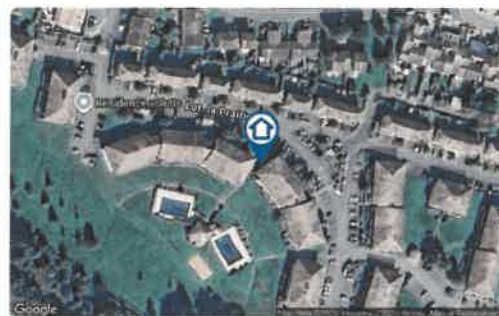
Latitude: 44.53795

#### Vendeur

CREDIT FONCIER / SUIGNARD No DOSSIER  
DL102094.00

#### Acquéreur

-



### Synthèses

A ce jour, la commune est soumise à l'obligation d'Information Acquéreur Locataire (IAL). Une déclaration de sinistre indemnisé est nécessaire.

Etat des Risques et Pollutions (ERP)						
Votre commune				Votre immeuble		
Type	Nature du risque	Etat de la procédure	Date	Concerné	Travaux	Réf.
PPRn	Inondation	approuvée	31/12/2001	non	non	p. 6
Périmètre d'application d'une Obligation Légale de Débricusement				non	-	p. 7
Zonage de sismicité : 1 - Très faible <sup>(1)</sup>				non	-	-
Zonage du potentiel inondation : 1 - Faible <sup>(2)</sup>				non	-	-
Commune non concernée par la démarche d'étude du risque lié au recul du trait de côte						

Etat des risques approfondi (Synthèse Risque Argile / ENSA / ERPS)	Concerné	Détails
Zonage du retrait-gonflement des argiles	Oui	Aléo Fort
Plan d'Exposition au Bruit <sup>(3)</sup>	Non	-
Basias, Basol, Icpe	Oui	3 sites * à - de 500 mètres

\* Ce chiffre ne comprend pas les sites non localisés de la commune.







(1) Zonage sismique de la France d'après l'annexe des articles R563-1 à 8 du Code de l'Environnement modifiés par les Décrets n°2010-1254 et n°2010-1255 du 22 octobre 2010 ainsi que par l'Arrêté du 22 octobre 2010 (nouvelles règles de construction parasismique - EUROCODE 8).

(2) Situation de l'immeuble au regard des zones à potentiel radon du territoire français définies à l'article R.1333-29 du code de la santé publique modifié par le Décret n°2018-434 du 4 juin 2018, délimitées par l'Arrêté interministériel du 27 juin 2018.

(3) Information cartographique consultable en mairie et en ligne à l'adresse suivante : <https://www.geoportail.gouv.fr/donnees/plan-dexposition-au-bruit-peb>

Attention, les informations contenues dans le second tableau de synthèse ci-dessus sont données à titre informatif. Pour plus de détails vous pouvez commander un Etat des risques approfondi.

Attention, les informations contenues dans ce tableau de synthèse sont données à titre informatif et ne sont pas détaillées dans ce document.

Etat des risques complémentaires (Géorisques)			
Risques		Concerné	Détails
 Inondation	TRI : Territoire à Risque important d'Inondation	Non	-
	AZI : Atlas des Zones Inondables	Non	-
	PAPI : Programmes d'actions de Prévention des Inondations	Oui	Présence d'un PAPI sur la commune sans plus d'informations sur l'exposition du bien.
	Remontées de nappes	Oui	Zones potentiellement sujettes aux inondations de cave, fiabilité MOYENNE (dans un rayon de 500 mètres).
 Installation nucléaire		Non	-
 Mouvement de terrain		Non	-
 Pollution des sols, des eaux ou de l'air	BASOL : Sites pollués ou potentiellement pollués	Oui	Le bien se situe dans un rayon de 500 mètres d'un ou plusieurs sites identifiés.
	BASIAS : Sites industriels et activités de service	Oui	Le bien se situe dans un rayon de 500 mètres d'un ou plusieurs sites identifiés.
	ICPE : Installations industrielles	Non	-
 Cavités souterraines		Non	-
 Canalisation TMD		Oui	Le bien se situe dans une zone tampon de 1000 mètres autour d'une canalisation.

Source des données : <https://www.georisques.gouv.fr/>



9 juillet 2025  
15 Route de Roaillan, Residence Domaine de Volutis, Bat J, Niv 1, Appt 105  
33210 Langon  
Commande CREDIT FONCIER / SUITE No DOSSIER DL102094.00 n° 10...  
Page 4/12

## Sommaire

Synthèses .....	1
Formulaire récapitulatif .....	5
Localisation sur cartographie des risques .....	6
Obligations Légales de Débroussaillage .....	7
Déclaration de sinistres indemnisés .....	8
Argiles - Information relative aux travaux non réalisés .....	10
Prescriptions de travaux, Documents de référence, Conclusions .....	11
Annexes .....	12

## État des Risques et Pollutions

Cet état, à remplir par le vendeur ou le bailleur, est destiné à être joint en annexe d'un contrat de vente ou de location d'un bien immobilier et à être remis, dès la première visite, au potentiel acquéreur par le vendeur ou au potentiel locataire par le bailleur. Il doit dater de moins de 6 mois et être actualisé, si nécessaire, lors de l'établissement de la promesse de vente, du contrat préliminaire, de l'acte authentique ou du contrat de bail.

Situation du bien immobilier (bâti ou non bâti)

Document réalisé le : 09/07/2025

15 Route de Roaillan, Residence Domaine de Volutis, Bat J, Niv 1, Appt 105  
33210 Langon

### Situation de l'immeuble au regard de plans de prévention des risques naturels (PPRN)

L'immeuble est situé dans le périmètre d'un PPRn	prescrit	oui <input type="checkbox"/>	non <input checked="" type="checkbox"/>
L'immeuble est situé dans le périmètre d'un PPRn	appliqué par anticipation	oui <input type="checkbox"/>	non <input checked="" type="checkbox"/>
L'immeuble est situé dans le périmètre d'un PPRn	approuvé	oui <input type="checkbox"/>	non <input checked="" type="checkbox"/>

Les risques naturels pris en compte sont liés à :

Inondation <input type="checkbox"/>	Crise torrentielle <input type="checkbox"/>	Remontée de nappe <input type="checkbox"/>	Submersion marine <input type="checkbox"/>	Avalanche <input type="checkbox"/>
Mouvement de terrain <input type="checkbox"/>	Mut terrain-Sécheresse <input type="checkbox"/>	Séisme <input type="checkbox"/>	Cyclone <input type="checkbox"/>	Eruption volcanique <input type="checkbox"/>
Fus de forêt <input type="checkbox"/>	autre <input type="checkbox"/>			

(Les risques graves ne font pas l'objet d'une procédure PPR sur la commune)

L'immeuble est concerné par des prescriptions de travaux dans le règlement du ou des PPRn

oui <input type="checkbox"/>	non <input checked="" type="checkbox"/>
------------------------------	---

si oui, les travaux prescrits par le règlement du PPR naturel ont été réalisés

oui <input type="checkbox"/>	non <input checked="" type="checkbox"/>
------------------------------	---

### Situation de l'immeuble au regard de plans de prévention des risques miniers (PPRM)

L'immeuble est situé dans le périmètre d'un PPRm	prescrit	oui <input type="checkbox"/>	non <input checked="" type="checkbox"/>
L'immeuble est situé dans le périmètre d'un PPRm	appliqué par anticipation	oui <input type="checkbox"/>	non <input checked="" type="checkbox"/>
L'immeuble est situé dans le périmètre d'un PPRm	approuvé	oui <input type="checkbox"/>	non <input checked="" type="checkbox"/>

Les risques miniers pris en compte sont liés à :

Risque minier <input type="checkbox"/>	Affaissement <input type="checkbox"/>	Effondrement <input type="checkbox"/>	Tassement <input type="checkbox"/>	Emission de gaz <input type="checkbox"/>
Pollution des sols <input type="checkbox"/>	Pollution des eaux <input type="checkbox"/>	autre <input type="checkbox"/>		

(Les risques graves ne font pas l'objet d'une procédure PPR sur la commune)

L'immeuble est concerné par des prescriptions de travaux dans le règlement du ou des PPRm

oui <input type="checkbox"/>	non <input checked="" type="checkbox"/>
------------------------------	---

si oui, les travaux prescrits par le règlement du PPR miniers ont été réalisés

oui <input type="checkbox"/>	non <input checked="" type="checkbox"/>
------------------------------	---

### Situation de l'immeuble au regard de plans de prévention des risques technologiques (PPRT)

L'immeuble est situé dans le périmètre d'un PPRT	approuvé	oui <input type="checkbox"/>	non <input checked="" type="checkbox"/>
L'immeuble est situé dans le périmètre d'un PPRT	prescrit	oui <input type="checkbox"/>	non <input checked="" type="checkbox"/>

Les risques technologiques pris en compte sont liés à :

Risque industriel <input type="checkbox"/>	Effet thermique <input type="checkbox"/>	Effet de surpression <input type="checkbox"/>	Effet toxique <input type="checkbox"/>	Projection <input type="checkbox"/>
--	--	---	--	-------------------------------------

(Les risques graves ne font pas l'objet d'une procédure PPR sur la commune)

L'immeuble est situé en secteur d'expropriation ou de délaissement

oui <input type="checkbox"/>	non <input checked="" type="checkbox"/>
------------------------------	---

L'immeuble est situé en zone de prescription

oui <input type="checkbox"/>	non <input checked="" type="checkbox"/>
------------------------------	---

Si la transaction concerne un logement, les travaux prescrits ont été réalisés

oui <input type="checkbox"/>	non <input checked="" type="checkbox"/>
------------------------------	---

Si la transaction ne concerne pas un logement, l'information sur le type de risques auxquels l'immeuble est exposé ainsi que leur gravité, probabilité et cinématique est jointe à l'acte de vente ou au contrat de location\*

oui <input type="checkbox"/>	non <input checked="" type="checkbox"/>
------------------------------	---

\*Information à compléter par le vendeur / bailleur, disponible auprès de la Préfecture

### Situation de l'immeuble au regard du zonage sismique réglementaire

L'immeuble est situé dans une zone de sismicité classée en :

zone 1 <input checked="" type="checkbox"/>	zone 2 <input type="checkbox"/>	zone 3 <input type="checkbox"/>	zone 4 <input type="checkbox"/>	zone 5 <input type="checkbox"/>
Très faible	Faible	Moyenne	Faible	Faible

### Situation de l'immeuble au regard du zonage réglementaire à potentiel radon

L'immeuble se situe dans une zone à potentiel radon :

zone 1 <input checked="" type="checkbox"/>	zone 2 <input type="checkbox"/>	zone 3 <input type="checkbox"/>
Faible	Faible avec facteur de transfert	Significatif

### Information relative aux sinistres indemnisés par l'assurance suite à une catastrophe N/M/T (catastrophe naturelle, minière ou technologique)

L'immeuble a donné lieu au versement d'une indemnité à la suite d'une catastrophe N/M/T\*

oui <input type="checkbox"/>	non <input checked="" type="checkbox"/>
------------------------------	---

\*Information à compléter par le vendeur / bailleur

### Information relative à la pollution des sols

L'immeuble est situé dans un Secteur d'Information sur les Sols (SIS)

oui <input type="checkbox"/>	non <input checked="" type="checkbox"/>
------------------------------	---

Aucun SIS ne concerne cette commune à ce jour

### Situation de l'immeuble au regard du recul du trait de côte (RTC)

L'immeuble est situé sur une commune concernée par le recul du trait de côte et listée par décret

oui <input type="checkbox"/>	non <input checked="" type="checkbox"/>
------------------------------	---

L'immeuble est situé dans une zone exposée au recul du trait de côte identifiée par un document d'urbanisme

oui, à horizon d'exposition de 0 à 30 ans <input type="checkbox"/>	oui, à horizon d'exposition de 30 à 100 ans <input type="checkbox"/>	non <input type="checkbox"/>	zone indisponible <input type="checkbox"/>
--	--	------------------------------	--

L'immeuble est concerné par des prescriptions applicables à cette zone

oui <input type="checkbox"/>	non <input checked="" type="checkbox"/>
------------------------------	---

L'immeuble est concerné par une obligation de démolition et de remise en état à réaliser

oui <input type="checkbox"/>	non <input checked="" type="checkbox"/>
------------------------------	---

\*Information à compléter par le vendeur / bailleur

### Situation de l'immeuble au regard de l'obligation légale de débroussaillage (OLD)

L'immeuble est situé dans un périmètre d'application d'une Obligation Légale de Débroussaillage

oui <input type="checkbox"/>	non <input checked="" type="checkbox"/>
------------------------------	---

L'immeuble est concerné par une obligation légale de débroussaillage

oui <input type="checkbox"/>	non <input checked="" type="checkbox"/>
------------------------------	---

### Parties concernées

Vendeur : CREDIT FONCIER / SUIGNARD No DOSSIER DL102094.00 à [REDACTED] le [REDACTED]

Acquéreur : - à [REDACTED] le [REDACTED]

Attention ! Si le vendeur n'a pas d'obligation ou d'interdiction réglementaire particulière, les aléas connus ou prévisibles qui peuvent être signalés dans les divers documents d'information préventive et concerner le bien immobilier, ne sont pas mentionnés par cet état.

## Inondation

PPRn Inondation, approuvé le 31/12/2001

## Non concerné\*

\* L'immeuble n'est pas situé dans le périmètre d'une zone à risques

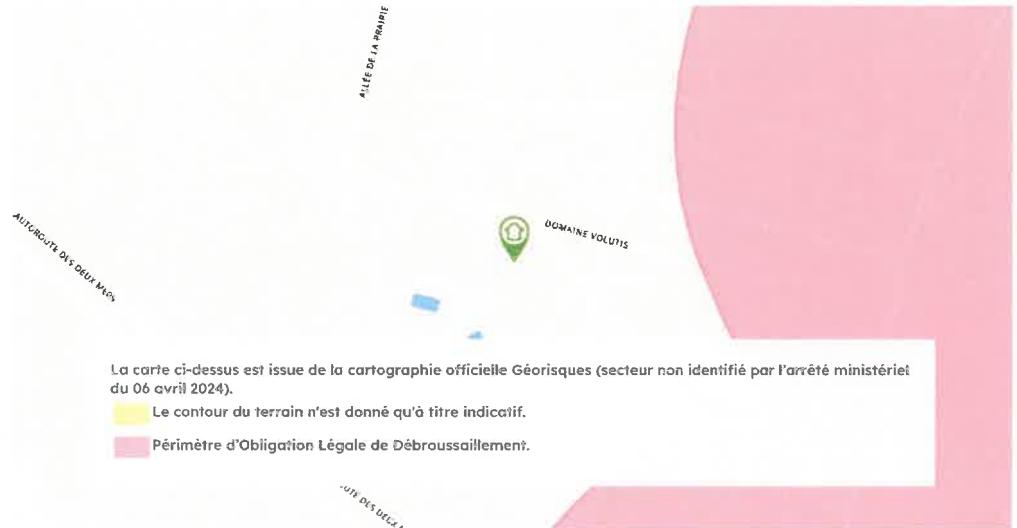




## Obligations Légales de Débroussaillage

## Non Concerné \*

\* Le bien ne se situe pas dans le périmètre d'application d'une obligation légale de débroussaillage.



## Effectivité des Obligations Légales de Débroussaillage

Le bien doit effectivement être débroussaillé s'il se situe dans un périmètre soumis à des Obligations Légales de Débroussaillage et s'il remplit l'une ou l'autre des conditions suivantes (cf. [article L.134-6](#) du Code forestier) :

- Il se situe aux abords :
  - d'une construction, un chantier ou toute autre installation ;
  - d'une voie privée donnant accès à une construction, un chantier ou toute autre installation ;
- Il se situe dans :
  - une zone urbaine d'un PLU, une zone constructible d'une carte communale ou une partie actuellement urbanisée d'une commune soumise au RNU ;
  - une Zone d'Aménagement Concerté, une Association Foncière Urbaine ou un lotissement ;
- Il accueille
  - des résidences démontables constituant l'habitat permanent de leurs utilisateurs ou des résidences mobiles ;
  - un camping ou un parc résidentiel destiné à l'accueil d'habitations légères de loisirs ;
  - une installation classée pour la protection de l'environnement.

## Déclaration de sinistres indemnisés

### en application des articles L 125-5 et R125-26 du Code de l'environnement

Si, à votre connaissance, l'immeuble a fait l'objet d'une indemnisation suite à des dommages consécutifs à des événements ayant eu pour conséquence la publication d'un arrêté de catastrophe naturelle, cochez ci-dessous la case correspondante dans la colonne "Indemnisé".

#### Arrêtés CATNAT sur la commune

Risque	Début	Fin	JO	Indemnisé
Sécheresse et réhydratation - Tassements différentiels	01/04/2022	31/12/2022	03/05/2023	<input type="checkbox"/>
Par une crue (débordement de cours d'eau) - Par ruissellement et coulée de boue	01/02/2021	09/02/2021	24/02/2021	<input type="checkbox"/>
Par une crue (débordement de cours d'eau) - Par ruissellement et coulée de boue	09/05/2020	11/05/2020	10/07/2020	<input type="checkbox"/>
Par une crue (débordement de cours d'eau) - Par ruissellement et coulée de boue	26/07/2019	26/07/2019	23/10/2019	<input type="checkbox"/>
Par une crue (débordement de cours d'eau) - Par ruissellement et coulée de boue	15/07/2018	15/07/2018	20/10/2018	<input type="checkbox"/>
Par une crue (débordement de cours d'eau) - Par ruissellement et coulée de boue Par submersion marine	24/01/2009	27/01/2009	29/01/2009	<input type="checkbox"/>
Par une crue (débordement de cours d'eau) - Par ruissellement et coulée de boue	23/04/2005	24/04/2005	30/12/2005	<input type="checkbox"/>
Sécheresse et réhydratation - Tassements différentiels	01/07/2003	30/09/2003	15/12/2005	<input type="checkbox"/>
Par submersion marine - Glissement de terrain	25/12/1999	29/12/1999	30/12/1999	<input type="checkbox"/>
Par une crue (débordement de cours d'eau) - Par ruissellement et coulée de boue	10/08/1995	10/08/1995	07/01/1996	<input type="checkbox"/>
Sécheresse et réhydratation - Tassements différentiels	01/10/1993	31/05/1996	19/07/1997	<input type="checkbox"/>
Par une crue (débordement de cours d'eau) - Par ruissellement et coulée de boue	31/08/1991	01/09/1991	15/06/1992	<input type="checkbox"/>
Par une crue (débordement de cours d'eau) - Par ruissellement et coulée de boue	18/03/1988	21/03/1988	19/06/1988	<input type="checkbox"/>
Par une crue (débordement de cours d'eau) - Par ruissellement et coulée de boue	11/08/1986	11/08/1986	09/01/1987	<input type="checkbox"/>
Par une crue (débordement de cours d'eau) - Par ruissellement et coulée de boue	08/12/1982	31/12/1982	13/01/1983	<input type="checkbox"/>
Tempête (vent)	06/11/1982	10/11/1982	02/12/1982	<input type="checkbox"/>

Pour en savoir plus, chacun peut consulter en préfecture ou en mairie, le dossier départemental sur les risques majeurs, le document d'information communal sur les risques majeurs et, sur internet, le portail dédié à la prévention des risques majeurs : <https://www.georisques.gouv.fr/>



9 juillet 2025  
15 Route de Roaillan, Residence Domaine de Volutis, Bat J, Niv 1, Appt 105  
33210 Langon  
Commande CREDIT FONCIER / S [REDACTED] No DOSSIER DL102094.00 n° 10...  
Page 9/12

Préfecture : Bordeaux - Gironde

Commune : Langon

Adresse de l'immeuble

15 Route de Roaillan, Residence Domaine de Volutis, Bat J, Niv  
1, Appt 105  
33210 Langon

France

Établi le :

Acquéreur :

-

Vendeur :

CREDIT FONCIER / SUIGNARD No DOSSIER  
DL102094.00

## Argiles - Information relative aux travaux non réalisés

Conformément aux dispositions de l'article R125-24 du Code de l'environnement pris en son dernier alinéa :

*« En cas de vente du bien assuré et lorsqu'il dispose du rapport d'expertise qui lui a été communiqué par l'assureur conformément à l'article L. 125-2 du code des assurances, le vendeur joint à l'état des risques la liste des travaux permettant un arrêt des désordres existants non réalisés bien qu'ayant été indemnisés ou ouvrant droit à une indemnisation et qui sont consécutifs à des dommages matériels directs causés par le phénomène naturel de mouvements de terrain différentiels consécutifs à la sécheresse et à la réhydratation des sols survenus pendant la période au cours de laquelle il a été propriétaire du bien ».*

	Oui	Non
L'immeuble présente des désordres répondant aux critères énoncés dans l'article ci-dessus reproduit.	<input type="checkbox"/>	<input type="checkbox"/>

Le vendeur doit joindre à l'état des risques la liste des travaux non encore réalisés permettant un arrêt de ces désordres.

## Prescriptions de travaux

Aucun

## Documents de référence

Aucun

## Conclusions

L'Etat des Risques en date du 09/07/2025 fait apparaître que la commune dans laquelle se trouve le bien fait l'objet d'un arrêté préfectoral n°33-2019-07-23-004 en date du 23/07/2019, modifié le 31/03/2022 en matière d'obligation d'Information Acquéreur Locataire sur les Risques Naturels, Miniers et Technologiques.

Selon les informations mises à disposition dans le Dossier Communal d'Information, le BIEN n'est concerné par aucun risque réglementé.

## Sommaire des annexes

Arrêté Préfectoral départemental n° 33-2019-07-23-004 du 23 juillet 2019, modifié le 31 mars 2022

### Cartographies :

- Cartographie réglementaire du PPRn Inondation, approuvé le 31/12/2001
- Fiche d'information des acquéreurs et des locataires sur la sismicité
- Cartographie réglementaire de la sismicité
- Fiche d'information des acquéreurs et des locataires sur le risque radon
- Fiche d'information des acquéreurs et des locataires sur l'obligation légale de débroussaillage

*À titre indicatif, ces pièces sont jointes au présent rapport.*



PRÉFÈTE DE LA GIRONDE

Direction départementale  
des territoires et de la mer  
de la Gironde  
Service Risques et Gestion de Crise  
Unité Plans de Prévention des Risques  
Naturels Terrestres et Technologiques

Bordeaux, le. 23 juillet 2019

ARRÊTÉ DU 23 juillet 2019

**MODIFIANT LA LISTE DES COMMUNES CONCERNÉES PAR L'INFORMATION  
DES ACQUÉREURS ET DES LOCATAIRES DE BIENS IMMOBILIERS SUR  
LES RISQUES NATURELS, MINIERS ET TECHNOLOGIQUES MAJEURS**

**LA PRÉFÈTE DE LA GIRONDE,  
OFFICIER DE LA LÉGION D'HONNEUR,  
OFFICIER DE L'ORDRE NATIONAL DU MÉRITE,**

- VU** le code général des collectivités territoriales ;
- VU** le code de l'environnement et notamment ses articles L.125-2 à L.125-7, articles R.125-23 à R.125-27 et R.563-1 à R.563-8 ;
- VU** la loi n°2003-699 du 30 juillet 2003 relative à la prévention des risques technologiques et naturels et à la réparation des dommages ;
- VU** le code de la construction et de l'habitation, notamment ses articles L.271-4 et L.271-5 ;
- VU** l'arrêté ministériel du 9 février 2005 relatif à l'affichage des consignes de sécurité devant être portées à la connaissance du public ;
- VU** le décret n° 2010-1254 du 22 octobre 2010 relatif à la prévention du risque sismique ;
- VU** le décret n° 2010-1255 du 22 octobre 2010 portant délimitation des zones de sismicité du territoire français ;
- VU** le décret n° 2015-1353 du 26 octobre 2015 relatif aux secteurs d'information sur les sols prévus par l'article L. 125-6 du code de l'environnement et portant diverses dispositions sur la pollution des sols et les risques miniers ;

Cité Administrative – B.P. 90 – 33090 BORDEAUX CEDEX



VU l'arrêté préfectoral en date du 21 février 2019 portant sur la localisation de secteurs d'information sur les sols (SIS) sur les communautés de communes de Bordeaux Métropole, du Bazadais, de Blaye, Convergence Garonne, du Créonnais, Médoc Atlantique, Médoc Estuaire, du Sud Gironde, Castillon Pujols, des Coteaux Bordelais, de l'Estuaire, du Fronsadais, du Grand Cubzaguais, du Grand Saint Emilionnais, Jalle Eau Bourde, Lattitude Nord Gironde, Medoc Coeur presqu'Ile, Médullienne, de Montesquieu, du Pays Poyen, des Portes entre Deux Mers, du Réolais en Sud Gironde, Rurales de l'Entre Deux Mers, du Secteur Saint Loubès, du Val de l'Eyre, ainsi que sur les communautés d'agglomération du Libournais, du Bassin d'Arcachon Nord et du Bassin d'Arcachon Sud ;

VU l'arrêté interministériel du 27 juin 2018 portant délimitation des zones à potentiel radon du territoire français ;

VU l'arrêté préfectoral n°2015-108 du 11 décembre 2015 portant création de la commune nouvelle «Val de Virvée» issue de la fusion des communes de Aubie et Espessas, de Saint-Antoine et de Salignac ;

VU l'arrêté préfectoral n°33-2016-08-01-001 du 01 août 2016 portant création de la commune nouvelle «Castets et Castillon» issue de la fusion des communes de Castets-en-Dorthe et de Castillon-de-castets ;

VU l'arrêté préfectoral n°33-2016-11-17-001 du 17 novembre 2017 portant création de la commune nouvelle «Margaux-Cantenac» issue de la fusion des communes de Margaux et de Cantenac ;

VU l'arrêté préfectoral n°33-2018-10-01-007 du 01 octobre 2018 portant création de la commune nouvelle «Blaignan-Prignac» issue de la fusion des communes de Blaignan et de Prignac en Médoc ;

VU l'arrêté préfectoral n°33-2018-10-01-008 du 01 octobre 2018 portant création de la commune nouvelle «Val de Livenne» issue de la fusion des communes de Marcillac et de Saint-Caprais-de-Blaye ;

VU l'arrêté préfectoral n°33-2018-10-01-009 du 01 octobre 2018 portant création de la commune nouvelle «Porte de Benauges» issue de la fusion des communes d'Arbis et de Cantois ;

VU l'arrêté préfectoral du 29 octobre 2012, et son annexe, fixant la liste des communes concernées par l'obligation d'information des acquéreurs et des locataires de biens immobiliers sur les risques naturels et technologiques majeurs ;

**Considérant** que la liste des communes concernées par l'information des acquéreurs et des locataires de biens immobiliers sur les risques naturels et technologiques majeurs doit faire l'objet d'une mise à jour suite à la fusion de plusieurs communes ;

**Considérant** que la prise en compte des zones à potentiel radon et les secteurs d'information sur les sols modifie la liste des communes concernées par l'information des acquéreurs et des locataires de biens immobiliers sur les risques naturels et technologiques majeurs ;

Sur proposition du Directeur départemental des territoires et de la mer de la Gironde.

## ARRÊTE

### Article 1 :

Le présent arrêté abroge l'arrêté préfectoral fixant la liste des communes concernées par l'obligation d'information des acquéreurs et des locataires de biens immobiliers sur les risques naturels et technologiques majeurs dans le département de la Gironde du 29 octobre 2012.

Cité Administrative - B.P. 90 - 33090 BORDEAUX CEDEX

#### Article 2 :

Dans le département de la Gironde, la liste des communes pour lesquelles s'applique l'obligation de joindre un état des risques naturels, miniers et technologiques à tout contrat de vente ou de location, est la suivante :  
ABZAC, AMBARES et LAGRAVE, AMBES, ANDERNOS les BAINS, ANGLADE, ARBANATS, ARCACHON, ARCINS, ARES, ARSAC, ARTIGUES PRES BORDEAUX, Les ARTIGUES de LUSSAC, ARVEYRES, ASQUES, AUDENGE, AVENSAN, AYGUEMORTES les GRAVES, BAGAS, BARIE, BARON, BARSAC, BASSANNE, BASSENS, BAURECH, BAYAS, BAYON SUR GIRONDE, BEAUTIRAN, BEGADAN, BEGLES, BEGUEY, BELIN-, BELIET, BERSON, BEYCHAC ET CAILLAU, BIGANOS, Les BILLAUX, BLAIGNAC, BLAIGNAN- PRIGNAC, BLANQUEFORT, BLAYE, BLESIGNAC, BONNETAN, BONZAC, BORDEAUX, BOULIAC, BOURDELLES, BOURG, Le BOUSCAT, BRANNE, BRAUD et SAINT LOUIS, La BREDE, BRUGES, CABANAC et VILLAGRAINS, CABARA, CADARSAC, CADAUJAC, CADILLAC, CADILLAC en FRONSADAIS, CAMARSAC, CAMBES, CAMBLANES et MEYNAC, CAMIAC et SAINT DENIS, CAMIRAN, CAMPS SUR L'ISLE, CAMPUGNAN, CANEJAN, CAPIAN, CAPTIEUX, CARBON BLANC, CARCANS, CARIGNAN de BORDEAUX, CARS, CARTELEGUE, CASSEUIL, CASTELNAU de MEDOC, CASTETS et CASTILLON, CASTILLON la BATAILLE, CASTRES-GIRONDE, CAUDROT, CAVIGNAC, CENAC, CENON, CERONS, CESTAS, CEZAC, CHAMADELLE, CISSAC – MEDOC, CIVRAC de BLAYE, CIVRAC sur DORDOGNE, CIVRAC en MEDOC, COMPS, COUQUEQUES, COURS DE MONSEGUR, COUTRAS, COUTURES, CREON, CROIGNON, CUBNEZAI, CUBZAC LES PONTS, CURSAN, CUSSAC FORT MEDOC, DAIGNAC, DARDENAC, DIEULIVOL, DONNEZAC, Les EGLISOTTES et CHALAURES, ESPIET, Les ESSEINTES, ETAULIERS, EYNESSE, EYRANS, EYSINES, FALEYRAS, FARGUES SAINT HILAIRE, Le FIEU, FLAUJAGUES, FLOIRAC, FLOUDES, FONTET, FOURS, FRONSAC, GAILLAN en MEDOC, GALGON, GAURIAC, GAURIAGUET, GENERAC, GENISSAC, GIRONDE SUR DROPT, GOURS, GRADIGNAN, GRAYAN et L'HOPITAL, GREZILLAC, GUILLAC, GUILLOS, GUÏTRES, GUJAN-MESTRAS, Le HAILLAN, HAUX, HOSTENS, HOURTIN, HURE, ISLE SAINT GEORGES, IZON, JAU-, DIGNAC et LOIRAC, JUILLAC, LABARDE, LACANAU, LAGORCE, LALANDE DE POMEROL, LAMARQUE, LAMOTHE LANDERRON, La LANDE DE FRONSAC, LANDERROUET SUR SEGUR, LANGOIRAN, LANGON, LANSAC, LANTON, LAPOUYADE, LARUSCADE, LATRESNE, LEGE CAP FERRET, LEOGEATS, LEOGNAN, LESPARRÉ MEDOC, LESTIAC SUR GARONNE, LIBOURNE, LIGNAN de BORDEAUX, LORMONT, LOUBENS, LOUPES, LOUPIAC, LOUPIAC de la REOLE, LUDON-MEDOC, LUGAIGNAC, LUGON et L'ILE du CARNEY, LUSSAC, MACAU, MADIRAC, MARANSIN, MARCENAI, MARGAUX-CANTENAC, MARIONS, MARSAS, MARTIGNAS SUR JALLE, MARTILLAC, MAZION, MERIGNAC, MESTERRIEUX, MIOS, MOMBRIER, MONGAUZY, MONSEGUR, MONTAGNE, MONTAGUDIN, MONTUSSAN, MORIZES, MOUILLAC, MOULIETS et VILLEMARTIN, MOULIS en MEDOC, MOULON, NAUJAC SUR MER, NEAC, NERIGEAN, NEUFFONS, ORDONNAC, PAILLET, PAREMPUYRE, PAUILLAC, Les PEINTURES, PELLEGRUE, PERISSAC, PESSAC, PESSAC SUR DORDOGNE, PETIT PALAIS et CORNEMPS, PEUJARD, LE PIAN MEDOC, LE PIAN-SUR-GARONNE, PINEUILH, PLASSAC, PLEINE SELVE, PODENSAC, POMEROL, POMPIGNAC, PONDAURAT, PORCHERES, Le PORGE, PORTETS, Le POUT, PREIGNAC, PRIGNAC et MARCAMP, PUGNAC, PUJOLS SUR CIRON, LE PUY, PUYBARBAN, QUEYRAC, QUINSAC, RAUZAN, REIGNAC, La REOLE, RIMONS, RIONS, La RIVIERE, ROQUEBRUNE, SABLONS, SADIRAC, SAILLANS, SAINT AIGNAN, SAINT ANDRE de CUBZAC, SAINT ANDRE ET APPELLES, SAINT ANDRONY, SAINT ANTOINE SUR L'ISLE, SAINT AUBIN de BLAYE, SAINT AUBIN de BRANNE, SAINT AUBIN de MEDOC, SAINT AVIT de SOULEGE, SAINT AVIT SAINT NAZAIRE, SAINT CAPRAIS DE BORDEAUX, SAINT CHRISTOLY DE BLAYE, SAINT CHRISTOLY DE MEDOC, SAINT CHRISTOPHE DE DOUBLE, SAINT CHRISTOPHE DES BARDES, SAINT CIERS d'ABZAC, SAINT CIERS de CANESSE, SAINT CIERS SUR GIRONDE, SAINT DENIS de PILE, SAINT EMILION, SAINT ESTEPHE, SAINT GENES de BLAYE, SAINT GENES de FRONSAC, SAINT GENES de LOMBAUD, SAINT GERMAIN d'ESTEUIL, SAINT GERMAIN du PUCH, SAINT GERMAIN de la RIVIERE, SAINT GERVAIS, SAINT GIRONS d'AIGUEVIVES, SAINT HIPPOLYTE, SAINT JEAN d'ILLAC, SAINT JEAN de BLAIGNAC, SAINT JULIEN BEYCHEVELLE, SAINT LAURENT d'ARCE, SAINT LAURENT des COMBES, SAINT LAURENT MEDOC, SAINT LEON, SAINT LOUBERT, SAINT LOUBES, SAINT LOUIS de MONTFERRAND, SAINT MACAIRE, SAINT MAGNE de CASTILLON, SAINT MAIXANT, SAINT

Cité Administrative – B.P. 90 – 33090 BORDEAUX CEDEX

MARIENS, SAINT MARTIN de LAYE, SAINT MARTIN de LERM, SAINT MARTIN de SESCAS, SAINT MARTIN du BOIS, SAINT MARTIN LACAUSSADE, SAINT MEDARD d'EYRANS, SAINT MEDARD de GUIZIERES, SAINT MEDARD en JALLES, SAINT MICHEL DE FRONSAC, SAINT PALAIS, SAINT PARDON de CONQUES, SAINT PAUL, SAINT PEY d'ARMENS, SAINT PEY de CASTETS, SAINT PIERRE d'AURILLAC, SAINT PIERRE de MONS, SAINT QUENTIN de BARON, SAINT ROMAIN la VIRVEE, SAINT SAUVEUR, SAINT SAUVEUR de PUYNORMAND, SAINT SAVIN, SAINT SEURIN de BOURG, SAINT SEURIN de CADOURNE, SAINT SEURIN de CURSAC, SAINT SEURIN SUR L'ISLE, SAINT SULPICE de FALEYRENS, SAINT SULPICE de GUILLERAGUES, SAINT SULPICE et CAMEYRAC, SAINT TROJAN, SAINT VINCENT de PAUL, SAINT VINCENT de PERTIGNAS, SAINT VIVIEN de BLAYE, SAINT VIVIEN de MEDOC, SAINT YZAN de SOUDIAC, SAINT YZANS de MEDOC, SAINTE CROIX du MONT, SAINTE EULALIE, SAINTE FLORENCE, SAINTE FOY la GRANDE, SAINTE HELENE, SAINTE TERRE, SALLEBOEUR, SAMONAC, SAUGON, SAUMOS, La SAUVE, SAVIGNAC de L'ISLE, SOULAC SUR MER, SOUSSANS, TABANAC, Le TAILLAN MEDOC, TAILLECAVAT, TALAIS, TALENCE, TARGON, TARNES, TAURIAC, Le TEICH, Le TEMPLE, La TESTE DE BUCH, TEUILLAC, TIZAC de CURTON, TIZAC de LAPOUYADE, TOULENNE, Le TOURNE, TRESSES, VALEYRAC, VAL-de- LIVENNE, VAL DE VIRVEE, VAYRES, VENDAYS MONTALIVET, VENSAC, VERAC, VERDELAIS, Le VERDON SUR MER, VERTHEUIL, VIGNONET, VILLANDRAUT, VILLEGOUGE, VILLENAVE d'ORNON, VILLENEUVE, VIRELADE, VIRSAC, YVRAC.

Le détail des risques par commune fait l'objet d'un arrêté spécifique fixant la liste des risques et des documents à prendre en compte pour l'information des acquéreurs et des locataires de biens immobiliers sur les risques naturels et technologiques majeurs.

Article 3 :

Une copie du présent arrêté sera adressée à l'ensemble des maires du département de la Gironde et à la chambre départementale des notaires. Il sera affiché en mairie, publié au recueil des actes administratifs de l'État dans le département, mentionné dans un journal local et accessible sur le site internet des services de la préfecture (<http://www.gironde.gouv.fr>).

Article 4 :

En application des dispositions des articles R.421-1 et R.421-5 du code de justice administrative, le présent arrêté peut faire l'objet d'un recours contentieux devant le tribunal administratif de Bordeaux dans le délai de deux mois à compter de sa publication. Le tribunal administratif peut être saisi par l'application informatique « Télérecours citoyens » accessible par le site Internet « [www.telerecours.fr](http://www.telerecours.fr) ».

Article 5 :

Monsieur le Secrétaire Général de la Préfecture de Gironde, Monsieur le Directeur Départemental des Territoires et de la Mer (DDTM) et Mesdames et Messieurs les maires du département de la Gironde sont chargés, chacun en ce qui le concerne, de l'application du présent arrêté.

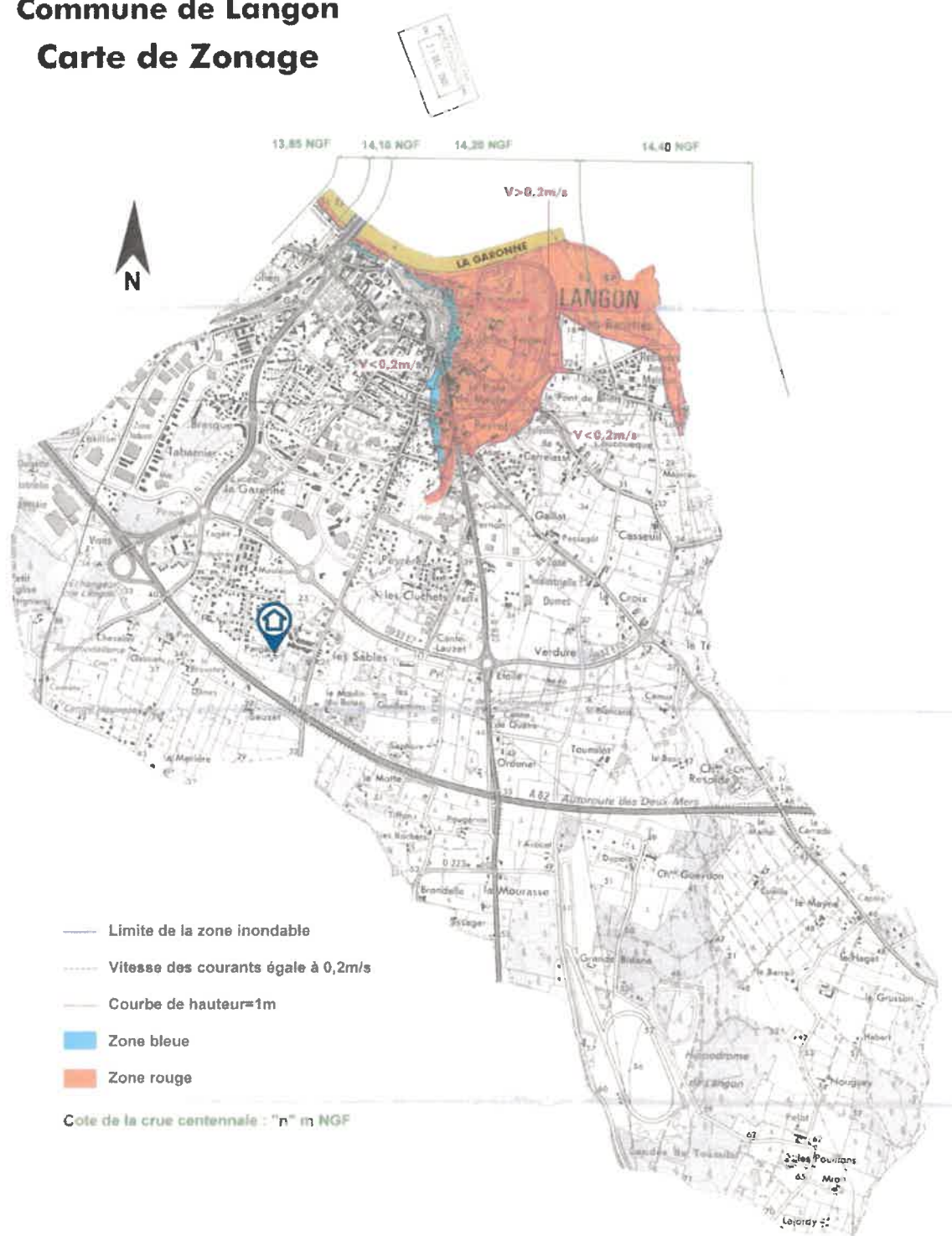
La Préfète



Parienne BUCCIO

Cité Administrative – B.P. 90 – 33090 BORDEAUX CEDEX

# Commune de Langon Carte de Zonage



Echelle : 1/10 000

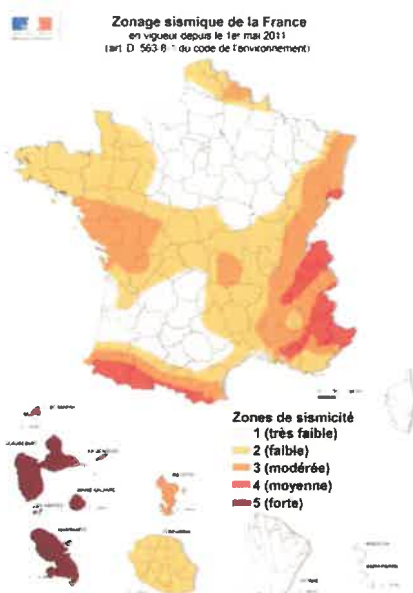
Laboratoire Hydraulique de France  
31 décembre 2001

## Information acquéreur – locataire (IAL – article L.125-5 du CE)

### Le zonage sismique sur ma commune

#### Le zonage sismique de la France:

Les données de sismicité instrumentale et historique et des calculs de probabilité permettent d'aboutir à l'élaboration d'un zonage sismique. Cette analyse probabiliste représente la possibilité pour un lieu donné, d'être exposé à des secousses telluriques. Elle prend en compte la répartition spatiale non uniforme de la sismicité sur le territoire français et a permis d'établir la cartographie ci-contre qui découpe le territoire français en 5 zones de sismicité: **très faible, faible, modérée, moyenne, forte**. Les constructeurs s'appuient sur ce zonage sismique pour appliquer des dispositions de constructions adaptées au degré d'exposition au risque sismique.








La réglementation distingue quatre catégories d'importance (selon leur utilisation et leur rôle dans la gestion de crise):

I – bâtiments dans lesquels il n'y a aucune activité humaine nécessitant un séjour de longue durée

II – bâtiments de faible hauteur, habitations individuelles

III – établissements recevant du public, établissements scolaires, logements sociaux

IV – bâtiments indispensables à la sécurité civile et à la gestion de crise (hôpitaux, casernes de pompiers, préfectures ...)

Pour les bâtiments neufs		1	2	3	4	5
I		Aucune exigence				
II		Aucune exigence		Règles CPMI-EC8 Zones 3/4	Règles CPMI-EC8 Zone 5	
		Aucune exigence		Eurocode 8		
III		Aucune exigence		Eurocode 8		
IV		Aucune exigence		Eurocode 8		

Si vous habitez, construisez votre maison ou effectuez des travaux :

- en zone 1, aucune règle parasismique n'est imposée ;

- en zone 2, aucune règle parasismique n'est imposée sur les maisons individuelles et les petits bâtiments. Les règles de l'Eurocode 8 sont imposées pour les logements sociaux et les immeubles de grande taille ;

- en zone 3 et 4, des règles simplifiées appelées CPMI – EC8 zone 3/4 peuvent s'appliquer pour les maisons individuelles;

- en zone 5, des règles simplifiées appelées CPMI-EC8 zone 5 peuvent s'appliquer pour les maisons individuelles.

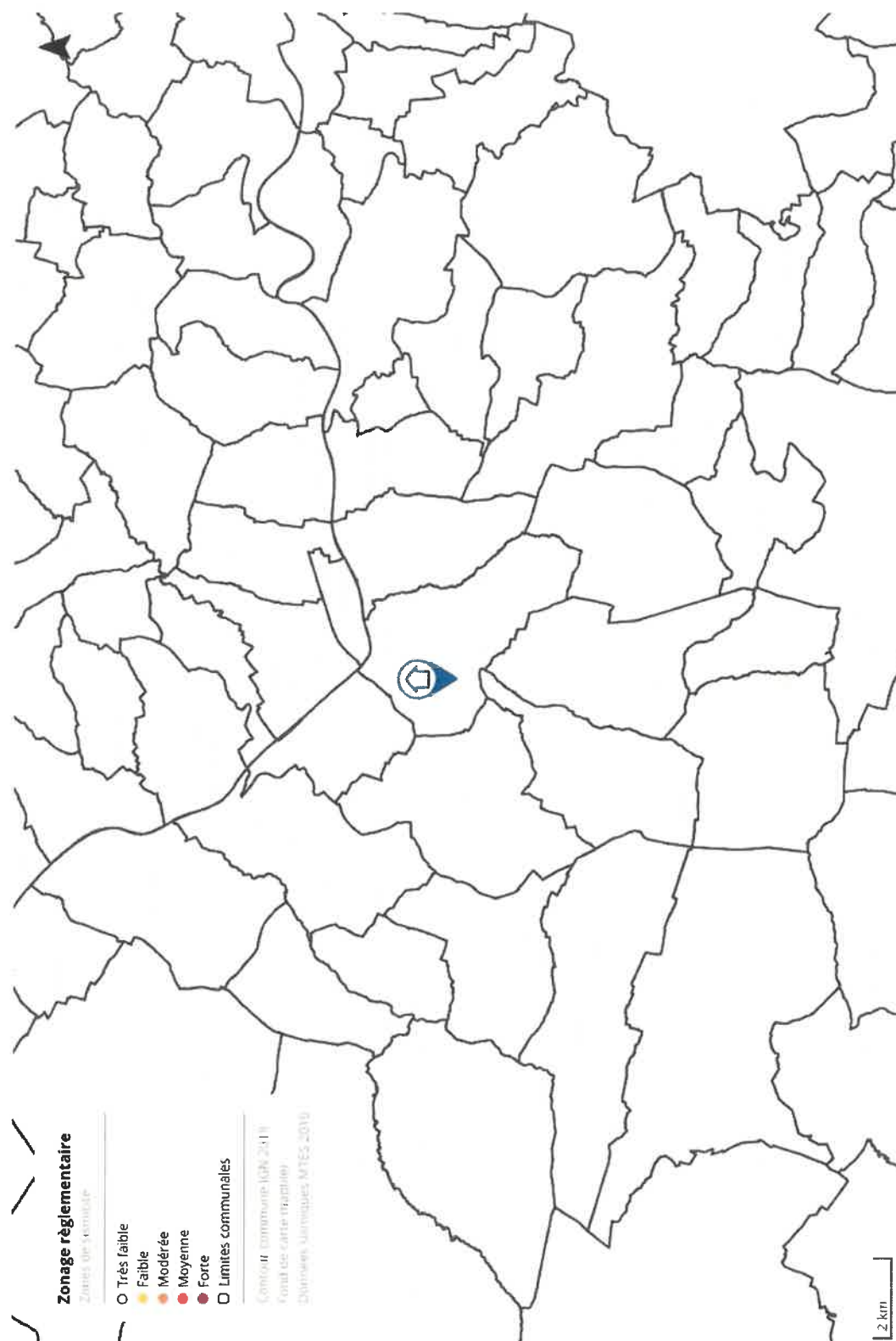
Pour connaître, votre zone de sismicité: <https://www.georisques.gouv.fr/> - rubrique « Connaître les risques près de chez moi »

Le moyen le plus sûr pour résister aux effets des séismes est la construction parasismique : concevoir et construire selon les normes parasismique en vigueur, tenir compte des caractéristiques géologiques et mécaniques du sol.

Pour en savoir plus:

Qu'est-ce qu'un séisme, comment mesure-t-on un séisme ? → <https://www.georisques.gouv.fr/minformer-sur-un-risque/seisme>

Que faire en cas de séisme ? → <https://www.georisques.gouv.fr/me-preparer-me-proteger/que-faire-en-cas-de-seisme>

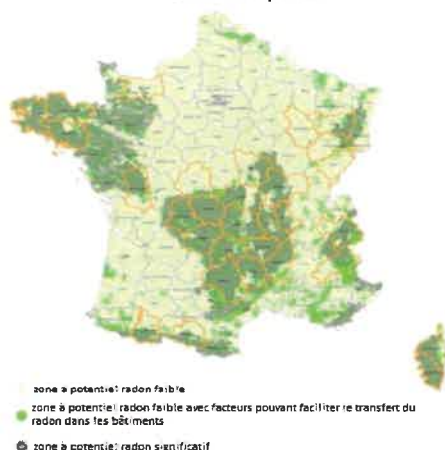




## Information acquéreur – locataire (IAL – article L.125-5 du CE)

### Le zonage radon sur ma commune

#### Le zonage à potentiel radon des sols France métropolitaine



#### Qu'est-ce que le radon ?

Le radon est un gaz radioactif naturel inodore, incolore et inerte chimiquement. Il est issu de la désintégration de l'uranium et du radium présents dans le sol et les roches.

Le radon est présent partout : dans l'air, le sol, l'eau avec une concentration très variable d'un lieu à l'autre suivant de nombreux facteurs : pression, température, porosité, ventilation...

Dans l'air extérieur, le radon se dilue rapidement et sa concentration moyenne reste généralement très faible. Par contre, dans les espaces clos comme les bâtiments, il peut s'accumuler et atteindre parfois des concentrations élevées.

Les zones les plus concernées par des niveaux élevés de radon dans les bâtiments sont celles ayant des formations géologiques naturellement riches en uranium (sous-sols granitiques et volcaniques).

La concentration en radon se mesure en becquerel par mètre cube d'air (Bq/m³) et le niveau moyen de radon dans l'habitat français est inférieur à 100 Bq/m³. Il existe néanmoins d'importantes disparités liées aux caractéristiques du sol, mais aussi du bâtiment et de sa ventilation. La concentration varie également selon les habitudes de ses occupants en matière d'aération et de chauffage.

#### Quel est le risque pour la santé ?

Le radon est classé comme cancérogène certain pour le poumon depuis 1987 (Centre international de recherche sur le cancer de l'OMS). En effet, le radon crée, en se désintégrant, des descendants solides radioactifs (polonium, bismuth, plomb) qui peuvent se fixer sur les aérosols de l'air et, une fois inhalés, se déposer le long des voies respiratoires en provoquant leur irradiation.

À long terme, l'inhalation du radon conduit à augmenter le risque de développer un cancer du poumon. Cette augmentation est proportionnelle à l'exposition cumulée tout au long de sa vie.

En France, le radon est la seconde cause de cancer du poumon, après le tabac, et on estime qu'environ 3000 décès par an lui sont imputables. Qui plus est, pour une même exposition au radon, le risque de développer un cancer du poumon est environ 20 fois plus élevé pour un fumeur que pour un non-fumeur.

#### Comment connaître l'exposition au radon dans son habitation ?

Le seul moyen de connaître son niveau d'exposition au radon est de le mesurer grâce à des détecteurs (dosimètres radon) pendant au moins de 2 mois en période de chauffe (mi-septembre à fin avril) dans les pièces aux niveaux les plus bas occupés (séjour et chambre de préférence). En effet, le radon provenant principalement des sols sous les bâtiments, les expositions les plus élevées se situent généralement dans les lieux de vie les plus proches du sol.

Les détecteurs sont commercialisés et analysés par des laboratoires spécialisés (renseignements disponibles sur les sites internet mentionnés dans les contacts utiles ci-dessous). Des détecteurs peuvent également être mis à disposition ponctuellement lors de campagnes de prévention (renseignements auprès de sa commune, de l'agence régionale de santé (ARS) ou de la direction régionale de l'environnement, de l'aménagement et du logement (DREAL)).

Il est recommandé d'avoir un niveau de radon dans son logement inférieur au niveau de référence fixé à 300 Bq/m³, et plus généralement, le plus bas raisonnablement possible.

#### Comment réduire l'exposition au radon dans son habitation ?

Des solutions techniques existent pour réduire la concentration en radon dans son habitation :

- ✓ aérer quotidiennement son domicile par l'ouverture des fenêtres au moins 10 minutes par jour ;
- ✓ ne pas obstruer les entrées et les sorties d'air, quand elles existent, et les nettoyer régulièrement ;
- ✓ veiller à l'entretien régulier du système de ventilation, quand il existe, et à changer les filtres régulièrement.

Les travaux d'aménagement suivants permettent également de réduire la concentration en radon dans son habitation :

- ✓ assurer l'étanchéité de l'interface entre le bâtiment et le sol vis-à-vis du passage du radon (fissures, joints sol/mur, passages des réseaux) ;
- ✓ améliorer, rétablir ou mettre en œuvre une ventilation naturelle ou mécanique dans le soubassement de son domicile.

Les solutions techniques sont à choisir et à adapter à son bâtiment. Aussi, il est conseillé de faire appel à des professionnels du bâtiment qui pourront réaliser un diagnostic de la situation et aider à choisir les solutions les plus adaptées. Une fois ces solutions mises en œuvre, il est recommandé de vérifier leur efficacité en réalisant de nouvelles mesures de radon.



## Information acquéreur – locataire (IAL – article L.125-5 du CE) sur le risque radon

### Le potentiel radon des sols

Le potentiel radon des sols représente la capacité du sol à émettre du radon. Il prend en compte la richesse en uranium et radium présents dans les roches du sous-sol, la porosité du sol ainsi que plusieurs facteurs géologiques particuliers pouvant favoriser la remontée du radon vers la surface comme les failles, les cavités souterraines, les zones minières...  
Il ne permet pas de connaître la concentration dans son habitation et donc son exposition réelle au radon qui dépend aussi de la qualité de la construction et de son mode de vie. Il permet toutefois d'émettre certaines recommandations selon son intensité.

### Recommandations pour un logement situé dans une commune à potentiel radon significatif (zone 3)

Il est recommandé de procéder au mesurage du radon dans son logement dans des pièces aux niveaux les plus bas occupés. Le nombre de détecteurs à placer dépend de la surface du bâtiment, avec a minima deux détecteurs à positionner de préférence dans le séjour et une chambre.

Si les résultats sont inférieurs au niveau de référence de 300 Bq/m<sup>3</sup>, aucune action particulière n'apparaît aujourd'hui nécessaire, à l'exception des bonnes pratiques en termes de qualité de l'air intérieur de son logement (aération quotidienne de son logement par ouverture des fenêtres au moins dix minutes par jour, pas d'obstruction des systèmes de ventilation...).

Si les résultats dépassent légèrement le niveau de référence, il est recommandé de mettre en œuvre des solutions techniques pour réduire l'exposition au radon dans son habitation. De nouvelles mesures sont à réaliser à l'issue de la réalisation des travaux pour vérifier leur efficacité.

Si les résultats dépassent fortement le niveau de référence (> 1000 Bq/m<sup>3</sup>), il est fortement recommandé de mettre en œuvre des solutions techniques pour réduire l'exposition au radon dans son habitation. Les solutions sont à choisir et à adapter au bâtiment. Aussi, il est conseillé de faire appel à des professionnels du bâtiment qui pourront réaliser un diagnostic de la situation et aider à choisir les solutions les plus adaptées. Ces solutions peuvent être mises en œuvre progressivement en fonction des difficultés de réalisation ou de leur coût. À l'issue des travaux, il convient de réaliser de nouvelles mesures de radon pour vérifier leur efficacité.

Quel que soit le niveau de radon mesuré dans son logement, si des travaux de rénovation énergétique sont engagés (changement des fenêtres...), il convient de s'assurer du maintien d'un taux de renouvellement de l'air suffisant et d'aérer quotidiennement son logement par ouverture des fenêtres au moins dix minutes par jour. De nouvelles mesures de radon sont également conseillées pour connaître l'évolution de sa situation.

### Pour en savoir plus – contacts utiles

Ministère de la transition écologique et de la cohésion des territoires : [www.georisques.gouv.fr](http://www.georisques.gouv.fr)  
Ministère de la santé et de la prévention : <https://sante.gouv.fr/sante-et-environnement/batiments/article/radon>  
Au niveau régional :  
ARS (santé, environnement) : [www.ars.sante.fr](http://www.ars.sante.fr)  
DREAL (logement) : <https://www.ecologie.gouv.fr/services-deconcentres-des-ministeres>  
Informations sur le radon :  
Institut de radioprotection et de sûreté nucléaire (risque, mesure) : [www.irsn.fr/radon](http://www.irsn.fr/radon)



MINISTÈRE  
DE LA TRANSITION  
ÉCOLOGIQUE,  
DE LA BIODIVERSITÉ,  
DE LA FORÊT, DE LA MER  
ET DE LA PÊCHE

Liberté  
Égalité  
Fraternité

## Fiche d'information sur les obligations de débroussaillage

Le bien que vous souhaitez acquérir ou louer est concerné par l'obligation légale de débroussaillage (OLD). Cette fiche précise les modalités qui s'y rapportent.

Le débroussaillage autour des habitations, routes et autres installations ou équipements est la meilleure des protections : **90 % des maisons détruites lors des feux de forêt se situent sur des terrains pas ou mal débroussaillés.**

Débroussailler les abords de son habitation, c'est créer une **ceinture de sécurité en cas de feu de forêt**, dans le but de se protéger, de protéger ses proches et ses biens, faciliter l'intervention des secours et de protéger la biodiversité et son cadre de vie.



Terrain respectant les obligations de débroussaillage, source : ONF.

Le débroussaillage consiste sur une profondeur d'au moins 50 mètres<sup>1</sup> autour de son habitation, à **réduire la quantité de végétaux** et à **créer des discontinuités** dans la végétation restante.

Ce n'est ni une coupe rase, ni un défrichement. Il s'agit de couper la végétation herbacée, les buissons et les arbustes, et selon votre département, de mettre à distance les arbres pour qu'ils ne se touchent pas.

Cette mesure est rendue obligatoire par le code forestier dans les territoires particulièrement exposés au risque d'incendie. Sont concernées toutes les constructions situées à l'intérieur et à moins de 200 mètres des massifs forestiers, landes, maquis ou garrigues classés à risque d'incendie.

Cette obligation relève de la responsabilité du propriétaire de la construction.

Selon la configuration de votre parcelle, et pour respecter la profondeur du débroussaillage, vous pourriez être tenu d'intervenir sur des parcelles voisines, au-delà des limites de votre propriété.

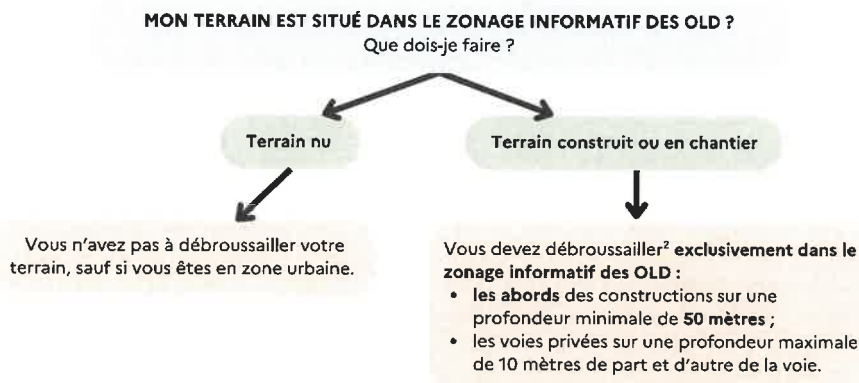
En cas de non-respect de ces obligations, vous vous exposez à des sanctions, qu'elles soient pénales ou administratives

<sup>1</sup> Le préfet ou le maire peut porter cette obligation à 100 mètres.

## QUELLES RÈGLES S'APPLIQUENT SUR VOTRE TERRAIN ?

Vous pouvez consulter le zonage informatif à l'adresse suivante :

<https://www.georisques.gouv.fr/me-preparer-me-protger/OLD-obligations-legales-de-debroussailement>



**Attention** : dans les **zones urbaines** délimitées par un plan local d'urbanisme, le débroussailement concerne, en plus des modalités décrites ci-contre, **l'intégralité de votre parcelle**.

### Des règles particulières peuvent s'appliquer :

- aux terrains situés à proximité d'infrastructures linéaires (réseaux électriques, voies ferrées, etc.) : profondeur de débroussailement, consignes de mise en œuvre, etc. ;
- et aussi aux terrains servant d'assiette à une zone d'aménagement concertée, une association foncière urbaine, un lotissement, un site SEVESO, un camping, etc.

### Qui est concerné par les travaux de débroussailement ?

**Le propriétaire de la construction est responsable du débroussailement** autour de celle-ci. Un locataire peut effectuer le débroussailement si cela est précisé dans son contrat de location, cela n'exonère cependant pas le propriétaire de sa responsabilité pénale.

**Attention** : les obligations légales de débroussailement liées à vos constructions sont à réaliser sur une **profondeur minimale de 50 mètres** à compter de celles-ci. Elles ne se limitent pas nécessairement aux limites de votre parcelle. Vous pouvez donc être amené à réaliser des travaux de débroussailement sur une parcelle voisine.

Dans ce cas :

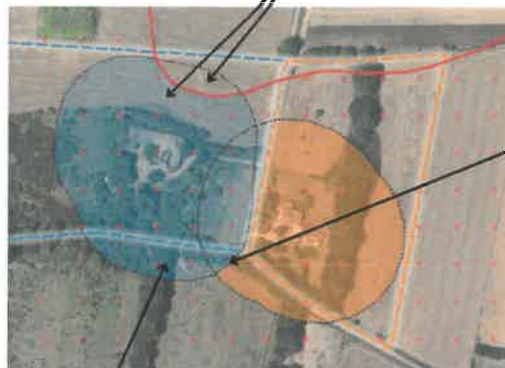
- informez vos voisins de vos obligations de débroussailement sur leur terrain. Il est recommandé de formaliser votre demande d'accès par un **courrier avec accusé de réception**, précisant la nature des travaux à réaliser ([modèle de courrier](#)) ;
- vos voisins peuvent choisir d'effectuer eux-mêmes le débroussailement qui vous incombe. Cependant, s'ils ne souhaitent pas le réaliser eux-mêmes mais qu'ils vous refusent l'accès, ou qu'ils ne répondent pas à votre demande d'accès au bout d'un mois à compter de la notification, la responsabilité du débroussailement leur incombera. Vous devrez en informer le maire.

<sup>2</sup> Dans la limite du zonage informatif des obligations légales de débroussailement.

<sup>3</sup> Cette profondeur est fixée par arrêté préfectoral.

### EXEMPLE :

Le propriétaire débroussaillie les abords de sa maison sur une profondeur de 50 mètres à l'intérieur seulement du zonage informatif des OLD.



Source : IGN - ortho express 2020

En cas de superposition, l'obligation de mise en œuvre incombe en priorité au propriétaire de la zone de superposition.

Si la superposition concerne une parcelle tierce qui ne génère pas d'OLD elle-même, chaque propriétaire dont les OLD débordent sur cette parcelle est responsable du débroussaillage des zones les plus proches des limites de sa propre parcelle.

- Zonage informatif des OLD
- Parcelle propriétaire A
- OLD qui incombent au propriétaire A
- Parcelle propriétaire B
- OLD qui incombent au propriétaire B
- Profondeur de 50 mètres autour des constructions

Attention, le débroussaillage doit être réalisé de manière continue sans tenir compte des limites de la propriété et peut ainsi déborder sur une parcelle voisine.

### COMMENT ET QUAND DÉBROUSSAILLER ?

Les modalités précises de mise en œuvre du débroussaillage sont adaptées au mieux aux conditions locales de votre département. **Premier réflexe : allez consulter le site de votre préfecture !**

Le débroussaillage comprend plusieurs types de travaux :

- des travaux de réduction importante de la végétation, qui peuvent nécessiter la coupe d'arbres ou d'arbustes, travaux recommandés durant les saisons d'automne et d'hiver ;
- l'entretien des zones déjà débroussaillées, qui consiste à maintenir une faible densité de végétation au sol en coupant les herbes et les broussailles ;
- le nettoyage après une opération d'entretien, comprenant l'élimination des résidus végétaux et l'éloignement de tout combustible potentiel aux abords de l'habitation.



### Que faire des déchets verts ?

Vous pouvez les broyer ou les composter, car ils sont biodégradables. Vous avez également la possibilité de les déposer à la déchetterie. Vous pouvez vous renseigner auprès de votre mairie pour connaître les modalités de traitement des déchets verts dans votre commune, communauté de communes ou agglomération.

### QUE RISQUEZ-VOUS SI VOUS NE DÉBROUSAILLEZ PAS VOTRE TERRAIN ?

Ne pas débroussailler son terrain, c'est **risquer l'incendie de son habitation**, mettre l'environnement et soi-même en **danger et compliquer l'intervention des services d'incendie et de secours**. Vous vous exposez également à des sanctions, telles que :

- des **sanctions pénales** : de la contravention de 5e classe, pouvant aller jusqu'à 1 500 €, au délit puni de 50 €/m<sup>2</sup> non débroussaillé ;
- des **sanctions administratives** : mise en demeure de débroussailler avec astreinte , amende administrative allant jusqu'à 50 €/m<sup>2</sup> pour les zones non débroussaillées , exécution d'office : la commune peut réaliser les travaux et facturer le propriétaire ;
- une **franchise sur le remboursement des assurances**.



Maison non débroussaillée, partiellement détruite par le passage d'un feu, Rognac (13), source : ONF.

Pour aller plus loin sur les obligations légales de débroussaillage :

[Site internet de votre préfecture](#)

[ledebroussaille.gouv.fr](http://ledebroussaille.gouv.fr)

[Dossier expert sur les feux de forêt | Géorisques](#)

[Obligations légales de débroussaillage | Géorisques](#)

[Articles L.134-5 à L.134-18 du code forestier](#)



MINISTÈRE  
DE LA TRANSITION  
ÉCOLOGIQUE,  
DE LA BIODIVERSITÉ,  
DE LA FORÊT, DE LA MER  
ET DE LA PÊCHE

*Liberté  
Égalité  
Fraternité*

Direction générale de la prévention des risques - janvier 2025